



LVIV
UNIVERSITY



Освітньо-професійні програми географічного факультету, 2025



LVIV
UNIVERSITY



Освітньо-професійні програми ОР “Бакалавр”



Географія та регіональні студії

Ступінь вищої освіти:
бакалавр

Галузь знань:
С. Соціальні науки,
журналістика та інформація

Спеціальність:
С 6. Географія та
регіональні студії

Випускники можуть працювати в науково-дослідних та проектно-пошукових державних і приватних установах, організаціях з охорони природно-заповідного фонду, органах державного та регіонального управління, місцевого самоврядування, аналітичних і моніторингових центрах, громадських організаціях, проектних групах з регіонального розвитку.

Передбачає підготовку фахівців з географії та регіоналістики з акцентом на європейські студії та українознавство. Містить дисципліни суміжних наук. Окремі компоненти програми передбачають опанування геоінформаційних технологій. Перелік вибіркових компонентів сформований дисциплінами різних галузей географії, регіоналістики, геоурбаністики. Можливість вступу на магістерські програми за багатьма спеціальностями.





Урбаністика, просторове планування і регіональний розвиток

Започаткована в 2021 р., перший випуск – 2025 р.

Освітній ступінь: “бакалавр”, спеціальність: С6 Географія та регіональні студії

Про що ця програма?

- ❖ **Урбаністика** – вчить розвивати міста; пояснює, як поліпшувати в них якість життя людей.
- ❖ **Просторове планування** – надає інструменти для сталого розвитку міста. Допомагає створювати якісні простори й ефективно використовувати ресурси території.
- ❖ **Регіональний розвиток** – пояснює контекст, у якому розвивається місто. Без цього важко належно здійснювати просторове планування.

Можливості працевлаштування

Департаменти й управління з питань урбаністики, просторового планування і регіонального розвитку в органах місцевого самоврядування і державної влади. Агенції регіонального розвитку, інші профільні міжнародні, національні структури. Науково-дослідні, проектно-пошукові установи. Приватні фірми, що займаються менеджментом регіонального розвитку, питаннями територіального маркетингу і брендингу, ринку житла й ін.

© текст, структура, макет - кафедра географії України, Лозинський Р. М.

Наші предмети

Основи урбаністики. Міста України. Міське планування. Економіка і бюджет міста. Основи просторового планування. Географія Львова. Глобальні міста. Геоінформаційні системи. Стратегічне планування. Європейська система просторового планування. Планування і використання публічних просторів. Адміністративне і муніципальне право. Територіальний маркетинг і брендинг. Краєзнавство і туризм. Регіональний розвиток України й ін.



Географія – це стиль життя!



Освітня програма передбачає:

- вивчення педагогіки і психології;
- освоєння комплексу природничо- та суспільно-географічних дисциплін для формування цілісної просторової картини світу;
- поєднання традицій та інновацій підготовки освітян-географів;
- педагогічні практики у закладах середньої освіти;
- навчальні практики на стаціонарах географічного факультету;
- зустрічі з відомими освітянами-географами;
- участь студентів у програмах міжнародного стажування (Еразмус+).



Освітньо-професійна програма

«Середня освіта (Географія)»

Освітній рівень : бакалавр



Пізнаймо рідний край, Україну та світ разом !

ОПП «Ґрунтознавство та експертна оцінка земель»



Ґрунти: оцінка, планування, захист



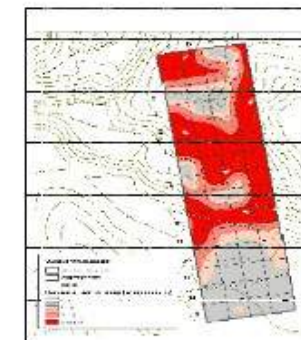
Професійні посади наших випусників:

- Інженер-ґрунтознавець
- Експерт з оцінки і ринку земель
- Консультант агропідприємств
- Агроеколог
- ГІС-спеціаліст (ґрунтознавець-картограф)
- Екологічний інспектор
- Викладач
- Вчений-ґрунтознавець



Застосування сучасних технологій: Спеціальність передбачає набуття навиків використання інноваційних методів: дистанційного зондування земель, GPS-картографування, автоматизованого моніторингу ґрунтів та діагностики ґрунтів, їхньою оцінки.

Якісна аналітика ґрунтів

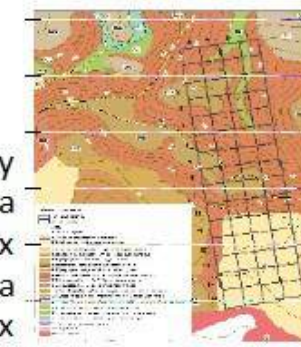


Ринок землі: сучасний підхід



Високий попит на наших фахівців.

У зв'язку з розвитком ринку землі, аграрного сектору країни, гарантування продовольчої безпеки та глобальними викликами деградації ґрунтів і земельних ресурсів, наші випусники мають попит у державному та приватному секторах, а також у міжнародних екологічних проектах.



Твій шлях до професії, яка змінює світ на краще!



"Рельєф і геодизайн: формуй простір, змінюй світ!"

Які перспективи?

- Проектувати сучасний географічний простір.
- Застосовувати ГІС-технології та програми 3-D моделювання.
- Розвивати геодизайнерське мислення.
- Брати участь у програмах міжнародного обміну студентами.
- Продовжити навчання на магістерських програмах в Україні та за кордоном.

Ким будеш?

- Фахівцем з планування географічного простору (геодизайнером).
- Спеціалістом у сфері геоінформаційних систем і технологій.
 - Фахівцем геоморфологом (спеціалістом з вивчення рельєфу).

Де працюватимеш?

- У приватних консалтингових компаніях, які надають послуги з оцінки рельєфу, ґрунтів та просторового планування.
- У структурах управління об'єднаних територіальних громад.
- У будівельних та проєктних компаніях.

**Зображення створене штучним інтелектом*



КАФЕДРА
КОНСТРУКТИВНОЇ
ГЕОГРАФІЇ І КАРТОГРАФІЇ

Освітньо-професійна програма ГЕОІНФОРМАЦІЙНІ ТЕХНОЛОГІЇ ЗАХИСТУ НАВКОЛИШНЬОГО СЕРЕДОВИЩА

Спеціальність G2 «Технології захисту навколишнього середовища»
першого (бакалаврського) рівня вищої освіти



Хочеш стати фахівцем у галузі геопросторових технологій?
Мрієш про цікаву та високооплачувану роботу в цій сфері?

Навчись використовувати геоінформаційні технології у своїй ІТ кар'єрі



- висококваліфіковані та сертифіковані викладачі;
- обладнані лабораторії;
- ліцензоване програмне забезпечення;

- новітні технології збору, опрацювання та аналізу геопросторової інформації;
- можливість залучення до виконання реальних проєктів та досліджень

І2 “ГОТЕЛЬНО-РЕСТОРАННА СПРАВА ТА КЕЙТЕРИНГ”

Галузь:
І Транспорт та послуги
Освітня програма:
“Готельно-ресторанна
справа” (акредитована)
Освітній ступінь:
“бакалавр”
Форма навчання:
денна та заочна



Навчальні результати: фахові знання та навички; інноваційні підходи; особистий розвиток.

підготовка фахівців високого рівня до організаційно-управлінської, аналітичної та науково-дослідної діяльності в сфері гостинності, з пріоритетністю практичної складової та врахуванням міжнародного та вітчизняного аспекту.

професіонали, фахівці із готельної, ресторанної справи та кейтерингу; із гостинності в місцях розміщення (туристичні комплекси та ін.); організації дозвілля, спеціалізованого обслуговування, організатор туристичної і готельної діяльності тощо



цікава робота в одній із найперспективніших галузей; можливість побувати у багатьох країнах; хороший зарібок; можливість кар'єрного росту, реалізація творчого потенціалу, постійний запит на фахівців від роботодавців тощо.

з елементами дуальної освіти; щорічні практики у навчанні (ознайомчі, навчально-технологічні, виробничі); майстер-класи; проєктна діяльність; міжнародне стажування у країнах (Болгарія, Туреччина, Греція тощо). Функціонує навчальний кабінет "Кейтерингового обслуговування" при лабораторії "Готельно-ресторанна справа"

"Відкривайте світ гостинності з нами!"

Майбутні керівники та власники підприємств сфери гостинності



"Кафедра туризму": вул. Дорошенка 41, м. Львів,
тел.: (032) 239-46-03, tourism.dep.geography@lnu.edu.ua
<https://www.facebook.com/KafedraTurizmuLNU>
географічний факультет: geodekmat@gmail.com
(032) 239-43-93, <https://geography.lnu.edu.ua/>

Приймальна комісія університету: вул. Січових Стрільців,
14, м. Львів, 79000, каб. 112, 113, Тел.: (032) 255-39-65, 239-43-30, моб. (096) 600-77-31. E-mail: prinyatlv@lnu.edu.ua





Освітньо-професійна програма «Туристична діяльність» спеціальності ЖЗ Туризм і рекреація



Робоча поїздка викладачів і студентів кафедри туризму
у м. Пфарркірхен, Німеччина.



Мандрівка учасників туристичного клубу «Блуд»



• Навчальна практика, екскурсія в Луцькому замку



Навчальна практика, екскурсія замками Закарпаття



Освітній ступінь: «Бакалавр»



Наші партнери,
співорганізатори та колеги:
НПП «Сколівські Бескиди»,
РЛП «Знесіння»
ТЗОВ «Готель на Лемківській»,
BANKHOTEL LVIV

ОПП «Рекреаційна діяльність»



Професійна діяльність наших випускників:

- фахівець з рекреаційного обслуговування;
- організатор рекреаційно-пізнавальних екскурсій;
- фахівець з організації профілактично-оздоровчих та курортно-оздоровчих послуг;
- фахівець з організації розважальних послуг;
- організатор професійно-ділової рекреації;
- фахівець із організації рекреації та дозвілля;
- фахівець із спеціалізованого обслуговування;
- фахівець з оздоровчо-спортивної рекреації;
- фахівець із гостинності (готелі, туристичні комплекси)

Наші переваги:

- навчальні та виробничі практики в межах різних об'єктів ПЗФ та об'єктів гостинності області та ЄС,
- запровадження в навчанні елементів дуальної освіти,
- наявність висококваліфікованих професорів та доцентів кафедри (понад 30 осіб)

Рекреація – це відновлення фізичних та духовних сил людини в «житті після праці», це «профілактична медицина» майбутнього! **Долучайтеся до професії, що оновлює людину!**



Студентські конференції – шлях до самовдосконалення



ОСВІТНЬО-ПРОФЕСІЙНА ПРОГРАМА «ХАРЧОВІ ТЕХНОЛОГІЇ»

Рівень вищої освіти – **Бакалавр**. Форма навчання – **денна, заочна**

МЕТА ОСВІТНЬОЇ ПРОГРАМИ. Підготовка високопрофесійних керівників у сфері ресторанного бізнесу та харчової промисловості, здатних ініціювати сучасні проекти, модернізувати діючі заклади ресторанного господарства та підприємства харчової промисловості із впровадженням вимог НАССР та новітніх трендів розвитку гастрономічної культури

МОЖЛИВОСТІ ДЛЯ ПРАЦЕВЛАШТУВАННЯ (ПОСАДИ):

- ❖ Ресторатор.
- ❖ Керуючий виробничим підрозділом ресторану, підприємства харчової промисловості.
- ❖ Керуючий ресторану, мережі закладів ресторанного господарства.
- ❖ Шеф-кухар, су-шеф, шеф-кондитер, бренд-шеф, шеф-бармен.
- ❖ Головний технолог, технолог.
- ❖ Консультант з контролю якості та безпечності харчової продукції.



РОБОТОДАВЦІ – ПАРТНЕРИ ОСВІТНЬОЇ ПРОГРАМИ, УЧАСНИКИ ФОРМУВАННЯ ЗМІСТУ НАВЧАННЯ І ПРАКТИЧНОЇ ПІДГОТОВКИ

- ❖ Мережа закладів ресторанного бізнесу: «!FEST», «Челентано», «Lviv Croissants», «Пузата хата», «Кумпель»;;
- ❖ ресторани, кафе та бари: «Валентино», «Атляс», «ЗБПО», «SPUT», «Голодний Микола»; «Гуцульська Гражда», «Амадеус», «Золотий дукат», «VIBE», «Great Wall»;;
- ❖ готельно-ресторанний комплекс «Grand Hotel Lviv Casino & Spa», «Citadel Inn - Gastro Boutique Hotel (Hotel & Restaurant)», «Асторія», «Нобіліс»

КОНКУРЕНТНІ ПЕРЕВАГИ

- ❖ Участь в освітньому процесі провідних практиків, відомих вітчизняних рестораторів.
- ❖ Участь у міжнародних та всеукраїнських конкурсах студентських наукових робіт і стартапів «Tour System Ukr Challeng» (Start-up. Restaurant), «Інноваційні ресторанні технології», «Black Sea Science» та ін.
- ❖ Можливість отримання дуальної освіти в закладах ресторанного бізнесу та харчового господарства.
- ❖ Участь у програмах академічної мобільності з провідними закладами вищої освіти України.
- ❖ Участь кафедри у ГО «Національна асоціація громадського харчування», ГО «Інститут доброї їжі», ГО «Західна шеф-група», ГС «Асоціація Індустрії Гостинності України»
- ❖ Державна підтримка вступу, програма грантової підтримки.

КОНКУРЕНТНІ ПЕРЕВАГИ



LVIV
UNIVERSITY



Освітньо-професійні програми ОР “Магістр”



ОПП “ГЕОГРАФІЯ”, спеціальність С6 “Географія і регіональні студії” освітньо-кваліфікаційний рівень “Магістр”

Магістр географії - успішна людина. Запрошуємо до нас в магістратуру.

Ви отримаєте ґрунтовну освіту, фахові вміння та навички,
які дадуть вам змогу працювати в державних органах управління природокористування, приватних фірмах у галузі
оцінки впливу на довкілля та стратегічної екологічної оцінки,
а також в установах природно-заповідного фонду України

Протягом навчання на вас очікують цікаві виїзні семінари та захоплюючі мандрівки



Практичне заняття в РЛП “Знесіння”



*Виїзний студентський семінар в
природному заповіднику “Розточчя”*



Захист курсових робіт магістрів географії



Краєзнавча поїздка в печеру “Атлантида”



Урбаністика, міське планування і сталий просторовий розвиток

Започаткована в 2023 р., перший випуск – 2024 р., акредитована – 2024 р.

Освітній ступінь: “магістр”, спеціальність: С6 Географія та регіональні студії

Особливості програми

- ❖ нова освітня програма, створена у відповідь на виклики сучасного українського суспільства;
- ❖ акцентує увагу на проблемах сталого розвитку міських територій;
- ❖ продовжує і розвиває бакалаврську програму “Урбаністика, просторове планування і регіональний розвиток”
- ❖ розрахована на фахівців-бакалаврів з географії, історії, політології, соціології, екології, туризму, економічних наук, управління тощо.

Можливості працевлаштування

Департаменти й управління з питань урбаністики, просторового планування і регіонального розвитку в органах місцевого самоврядування і державної влади. Агенції регіонального розвитку, інші профільні міжнародні, національні структури. Науково-дослідні, проектно-пошукові установи. Приватні фірми, що займаються менеджментом регіонального розвитку, питаннями територіального маркетингу і брендингу, ринку житла й ін.

Наші предмети

Урбаністика і просторове планування. Зелена і блакитна міська інфраструктура. Міський транспорт і стала мобільність. Рекреаційно-туристичний розвиток міст. Міська політика і управління урбанізованими територіями. Сталий розвиток регіонів, міст і громад в Україні. Інновації, тренди і проблеми міського розвитку. Відбудова міст і реновація міських просторів. Соціально-культурний розвиток міст. Стійкість і безпека міського середовища й ін.





Інтегрований розвиток громад і територій

Ступінь вищої освіти: магістр

Галузь знань: С. Соціальні науки,
журналістика та інформація

Спеціальність: С 6. Географія та
регіональні студії



МОЖЛИВОСТІ ПРАЦЕВЛАШТУВАННЯ

- агенції регіонального розвитку;
- регіональні органи влади і місцевого самоврядування;
- територіальні громади Львівської та інших адміністративних областей України;
- громадські організації, науково-дослідницькі установи, міжнародні організації та аналітичні центри.


ОСОБЛИВОСТІ НАВЧАННЯ

Освітньо-професійна програма практикозорієнтована, передбачає співпрацю з територіальними громадами Львівської та інших областей України, а також науково-дослідницькими установами та аналітичними центрами.



УКРАЇНСЬКІЙ ШКОЛІ ПОТРІБНА НОВА ГЕНЕРАЦІЯ ВЧИТЕЛІВ ГЕОГРАФІЇ!

Освітня програма
магістерського рівня
спеціальності Середня освіта (Географія):



01 забезпечує високу якість підготовки вчителів географії для закладів середньої освіти;

02 навчання в магістратурі реалізують відомі в Україні фахівці в галузі географії та педагогіки;

03 потужна матеріально-технічна база, зокрема навчальні лабораторії, надають можливість здійснювати навчальний процес максимально ефективно.

НАВЧАЛЬНІ МОЖЛИВОСТІ

- ▶ можливість навчання у рамках програми ЄС Еразмус+ у закладах вищої освіти європейських країн;
- ▶ лекції запрошених українських та іноземних науковців та експертів у сфері географії та педагогіки;
- ▶ співпраця з представниками органів департаментів освіти, керівниками закладів середньої освіти;
- ▶ насичена програма навчальними екскурсіями;
- ▶ професійно-орієнтована практика;
- ▶ активне студентське життя та дозвілля.





ОПП «Прикладне ґрунтознавство та оцінка земель»



Ґрунтові ресурси України

Особливістю програми є її фокусування на підготовку професіоналів для вирішення практичних задач у прикладному ґрунтознавстві та опанування теоретичних та практичних положень оцінки ґрунтів і земель.



Фахівці з оцінки ґрунтів і земель

Поглиблене володіння методиками: ґрунтово-географічних досліджень, картографування ґрунтового покриву, нормативної грошової та експертної грошової оцінки земель та геоінформаційними методами в одній із галузей землекористування.



Працевлаштування у державних та приватних установах і організаціях, діяльність яких пов'язана з виконанням науково-дослідної, освітньої, проектно-пошукової роботи та економічної оцінки у сфері землекористування, раціонального використання та збереження родючості ґрунтів, охорони природних, і передусім земельних ресурсів, консультування агробізнесу, органів виконавчої влади, зокрема місцевого і регіонального самоврядування.



ЛЬВІВСЬКИЙ НАЦІОНАЛЬНИЙ УНІВЕРСИТЕТ ІМЕНІ ІВАНА ФРАНКА
ГЕОГРАФІЧНИЙ ФАКУЛЬТЕТ
КАФЕДРА ГЕОМОРФОЛОГІЇ І ПАЛЕОГЕОГРАФІЇ
Освітньо-професійна програма
«ГЛОБАЛЬНІ ЗМІНИ ГЕОМОРФОСИСТЕМ І ГЕОЗАГРОЗИ»
другого (магістерського) рівня вищої освіти
Спеціальність Е4 Науки про Землю



ЧОМУ ВИВЧЕННЯ ГЛОБАЛЬНИХ ЗМІН ГЕОМОРФОСИСТЕМ І ГЕОЗАГРОЗ Є АКТУАЛЬНИМ?

Глобальні зміни природних систем зумовили виникнення низки геоагроз різного масштабу, які вже стали помітними і становлять реальну загрозу. Розуміння першопричин розвитку змін геоморфосистем, оцінка наслідків цих змін, розробка рекомендацій з адаптації суспільних потреб до цих змін є однією з найактуальніших проблем в Науках про Землю.



ЩО ВМІТИМУТЬ ПРОФЕСІОНАЛИ З ГЛОБАЛЬНИХ ЗМІН ГЕОМОРФОСИСТЕМ І ГЕОЗАГРОЗ?

На основі здобутих теоретичних та практичних знань, умінь та навичок, підготовлені професіонали будуть вміти:

- ✓ досліджувати рельєф, рельєфоутворюючі відклади і сучасні екзогенні процеси з метою просторового планування;
- ✓ оцінювати ризики прояву небезпечних екзогенних процесів та геоагроз, які вони зумовлюють;
- ✓ прогнозувати геоекологічні наслідки прояву небезпечних геоморфологічних процесів;
- ✓ розробляти і реалізовувати природоохоронні заходи та проекти.

ПЕРСПЕКТИВИ ПРАЦЕВЛАШТУВАННЯ І ПОДАЛЬШОГО НАУКОВОГО ЗРОСТАННЯ

Працевлаштування у проектно-пошукових та науково-дослідних організаціях, виробничих та наукових установах та організаціях різної форми власності, що займаються питаннями:

- ✓ моніторингу довкілля;
- ✓ природно-заповідної справи й екоосвіти;
- ✓ просторового планування;
- ✓ надзвичайних ситуацій та екологічної безпеки;
- ✓ гідрогеолого-меліоративних експедиціях тощо.

Можливе продовження освіти в Університеті або за кордоном за третім (освітньо-науковим) рівнем вищої освіти, а також підвищення кваліфікації й отримання додаткових кваліфікацій.



ОСОБЛИВОСТІ ПРОГРАМИ

- 1) адаптована до потреб ринку праці;
- 2) опирається на найновіші теоретичні і практичні напрацювання у вивченні глобальних змін геоморфосистем, моніторингу і попередження спричинених ними геоагроз, управління довкіллям;
- 3) викладачі, залучені до виконання програми, мають багаторічний досвід роботи у цій галузі, в т. ч. у закордонних університетах, та є визнаними фахівцями у галузі наук про Землю;
- 4) магістри мають змогу формувати індивідуальну навчальну траєкторію, самостійно визначаються з темою дослідження, враховуючи власні наукові уподобання.



ДЕТАЛЬНІШУ ІНФОРМАЦІЮ ПРО НАВЧАННЯ ЗА ОСВІТНЬОЮ ПРОГРАМОЮ

МОЖНА ОТРИМАТИ НА САЙТІ ГЕОГРАФІЧНОГО ФАКУЛЬТЕТУ
<https://geography.lnu.edu.ua/academics/master/earth-science-geography-4-master>,

а також надіславши запитання на електронну пошту гаранта програми
доцента Андрія Яцишина
andrii.yatcyshyn@lnu.edu.ua

Post-war landscape reconstruction

Online Master program in English (1 year, 4 months)

Developed together with the staff of the Swedish University of Agricultural Sciences (SLU)

Field: C Social Sciences, Journalism, and Information

Specialty: C6 Geography and Regional Studies

Program features

- Interdisciplinary approach: geography, ecology, sociology, economics, politology
- Landscapes as social-ecological systems
- Reconstruction of landscapes and communities directly impacted by warfare
- Adaptation of landscapes and communities outside war zone
- Policy and governance for ensuring equitable and inclusive reconstruction process



Career

- Urban and regional planning
- Environmental protection
- Development and cooperation sector
- Research
- Governments on municipal, regional, and national levels
- Private consultancy

Professors



Marine Elbakidze, PhD, Docent (Lviv University / Swedish University of Agricultural Sciences)



Ivan Kruhlov, DSc, Docent (Lviv University)



Brian Kuns, PhD, Assoc. Lecturer (Swedish University of Agricultural Sciences)



Anatoliy Smaliychuk, PhD, Docent (Lviv University)



Taras Yamelynets, DSc, Prof. (Lviv University)

Contacts

E-mail: geoeco.dep.geography@lnu.edu.ua

Phone / Viber / WhatsApp: +38 067 270 9900



КАФЕДРА
КОНСТРУКТИВНОЇ
ГЕОГРАФІЇ І КАРТОГРАФІЇ

Освітньо-професійна програма ПРИКЛАДНА ЕКОЛОГІЯ

Спеціальність Е 2 «Екологія»

Галузь знань: Е Природничі науки, математика та статистика.
другого (магістерського) рівня вищої освіти

Хочеш стати фахівцем у галузі захисту навколишнього середовища?

Мрієш здійснювати оцінку впливу на довкілля (ОВД), стратегічну екологічну оцінку (СЕО) та екологічний аудит?

Застосовувати геоінформаційні технології у прогнозуванні і управлінні різними категоріями екологічних небезпек і надзвичайних ситуацій?

- висококваліфіковані та сертифіковані викладачі;
- обладнані лабораторії;
- ліцензоване програмне забезпечення;

МОЖЛИВОСТІ ПРАЦЕВЛАШТУВАННЯ:

державні екологічні інспекції;
департаменти екології і природних ресурсів;
територіальні органи Державного водного агентства України;
екологічні відділи підприємств та установ;
громадські організації і фонди екологічного спрямування.
міжнародні організації екологічного спрямування.



КАФЕДРА
КОНСТРУКТИВНОЇ
ГЕОГРАФІЇ І КАРТОГРАФІЇ

Освітньо-професійна програма
другого (магістерського) рівня вищої освіти

ТЕХНОЛОГІЇ ЗАХИСТУ НАВКОЛИШНЬОГО СЕРЕДОВИЩА

Галузь знань: G Інженерія, виробництво та будівництво

ПРОПОНУЄМО:

- знання у сфері застосування новітніх екологічних та енергоефективних технологій у промисловості і виробництві;
- уміння здійснення екологічного контролю, моніторингу та аудиту, оцінки впливу на довкілля та екологічного ризику;
- навички із охорони праці, екологічної і техногенної безпеки, управління збалансованим природокористуванням.

МОЖЛИВОСТІ ПРАЦЕВЛАШТУВАННЯ:

- екологічні відділи підприємств та установ;
- відділи охорони праці, екологічної і техногенної безпеки;
- організації та установи, що здійснюють екологічний контроль, моніторинг та аудит підприємств;
- департаменти екології і природних ресурсів;
- державні екологічні інспекції.

ГАРАНТУЄМО:

- досвідчені і сертифіковані викладачі;
- обладнані навчальні лабораторії;
- ліцензоване програмне забезпечення.



Освітньо-професійна програма другого (магістерського) рівня вищої освіти «Міжнародний туризм» спеціальності 33 Туризм і рекреація

Предмети спеціалізації

- Моніторинг світового ринку туристичних послуг
- Міжнародне право
- Економіка міжнародного туризму
- Інноваційні моделі туристичного обслуговування іноземних туристів
- Управління якістю турист. послуг
- Міжнародний туризм та крос-культурна комунікація
- Магістерський семінар
- викладання низки предметів англійською мовою**

Залучення до викладання

- керівників провідних туроператорів Львова
- фахівців кафедри іноземних мов
- фахівців факультету міжнародних відносин
- проведення гостьових лекцій з організацією
працевлаштування



Можливість захисту кваліфікаційних робіт англійською мовою з отриманням сертифікату



Участь студентів у міжнародному стажуванні та навчально-наукових поїздках (Німеччина, Польща, Австрія...)



ОПП Туристична діяльність другого (магістерського) рівня вищої освіти

Спеціальність J3 Туризм і рекреація



- ОПП Туристична діяльність започаткована 2009 року.
- Основною метою ОПП є підготовка кваліфікованого випускника з туризму та рекреації за спеціальністю шляхом надання теоретичних знань, формування практичних умінь та навичок, достатніх для розв'язування теоретичних завдань з теорії і методології туризмології, менеджменту туристичної діяльності, маркетингу туристичних послуг, нормативно-правового забезпечення туристичної діяльності, геопросторової організації сфери послуг, зокрема рекреалогії та рекреаційної географії та вирішення прикладних проблем з організації в'їзного туризму, індустрії гостинності, безпеки та логістики туристичної діяльності.
- Успішні випускники програми працюють на різних управлінських посадах – очільниками туристичних підприємств, готелів, ресторанів, провідними спеціалістами міського та обласного управління туризмом.
- Хто хоче професійного зростання впродовж життя - прямуйте до нас!!!





ОСВІТНЬО-ПРОФЕСІЙНА ПРОГРАМА «ХАРЧОВІ ТЕХНОЛОГІЇ»

Рівень вищої освіти – **Магістр**. Форма навчання – **денна**

МЕТА ОСВІТНЬОЇ ПРОГРАМИ. Підготовка керівників топ-рівня у сфері ресторанного бізнесу та харчової промисловості, здатних генерувати інноваційні ідеї та створювати унікальні концепції ресторанів, підприємств харчування із впровадженням сучасних трендів розвитку гастрономічної культури, реалізовувати стартап-проекти у підприємницькому середовищі

МОЖЛИВОСТІ ДЛЯ ПРАЦЕВЛАШТУВАННЯ (ПОСАДИ):

- ❖ Ресторатор.
- ❖ Директор з виробничого розвитку закладу (мережі закладів ресторанного господарства).
- ❖ Директор ресторанного комплексу.
- ❖ Керуючий рестораном, мережею закладів ресторанного господарства.
- ❖ Консультант з проектування ресторанів.
- ❖ Професіонал у галузі ресторанного бізнесу.
- ❖ Науковий співробітник.



РОБОТОДАВЦІ – ПАРТНЕРИ ОСВІТНЬОЇ ПРОГРАМИ, УЧАСНИКИ ФОРМУВАННЯ ЗМІСТУ НАВЧАННЯ І ПРАКТИЧНОЇ ПІДГОТОВКИ

- ❖ Мережа закладів ресторанного бізнесу: «!FEST», «Челентано», «Lviv Croissants», «Пузата хата», «Кумпель».
- ❖ Ресторани, кафе та бари: «Валентино», «Атлас», «ЗБПО», «SPUT», «Голодний Микола»; «Гуцульська Гражда», «Амадеус», «Золотий дукат», «VIBE», «Great Wall».
- ❖ Готельно-ресторанний комплекс «Grand Hotel Lviv Casino & Spa», «Citadel Inn - Gastro Boutique Hotel (Hotel & Restaurant)», «Асторія», «Нобіліс».

КОНКУРЕНТНІ ПЕРЕВАГИ

- ❖ Практична підготовка здобувачів у формі майстер-класів, тренінгів, практичних кейсів за участі провідних практиків, відомих вітчизняних рестораторів.
- ❖ Участь у міжнародних та всеукраїнських конкурсах студентських наукових проектах «Tour System Ukr Challeng» (Start-up. Restaurant), «Інноваційні ресторани технології», «Black Sea Science» та ін.

КОНКУРЕНТНІ ПЕРЕВАГИ

- ❖ Унікальна освітня інфраструктура європейського рівня: навчально-тренінгові та науково-дослідні лабораторії з технологій ресторанної продукції, ресторанного сервісу, енології і барної справи.
- ❖ Можливість отримання дуальної освіти та участь у програмах академічної мобільності з провідними закладами вищої освіти України.