

# **МОЯ МАЛА БАТЬКІВЩИНА: ГЕОГРАФО-КРАЄЗНАВЧІ ДОСЛІДЖЕННЯ**

**МАТЕРІАЛИ**

Обласної учнівської науково-практичної конференції  
на пошанування пам'яті проф. Олега Шабля  
(Львів, 29 березня 2024 р.)



МІНІСТЕРСТВО ОСВІТИ І НАУКИ УКРАЇНИ  
КЗ ЛОР «ЛЬВІВСЬКА ОБЛАСНА  
МАЛА АКАДЕМІЯ НАУК УЧНІВСЬКОЇ МОЛОДІ»  
ЛЬВІВСЬКИЙ НАЦІОНАЛЬНИЙ УНІВЕРСИТЕТ ІМЕНІ ІВАНА ФРАНКА  
ГЕОГРАФІЧНИЙ ФАКУЛЬТЕТ

# **МОЯ МАЛА БАТЬКІВЩИНА: ГЕОГРАФО-КРАЄЗНАВЧІ ДОСЛІДЖЕННЯ**

## **МАТЕРІАЛИ**

Обласної учнівської науково-практичної конференції  
на пошанування пам'яті проф. Олега Шаблія  
(Львів, 29 березня 2024 р.)

ЛЬВІВ – 2024

УДК 908(477.83)(06)

М 87

**Редакційна колегія:** методист, керівник відділення Наук про Землю КЗ ЛОР «Львівська обласна МАН» *Любомира Шевчук* (відп. ред.); директор КЗ ЛОР «Львівська обласна МАН» *Іванна Бородчук*; декан географічного факультету ЛНУ ім. Івана Франка, доцент, к. геогр. н. *Володимир Біланюк*; доцент кафедри геоecології і фізичної географії ЛНУ ім. Івана Франка, к. геогр. н. *Богдан Яворський*; асистент кафедри економічної і соціальної географії імені професора Олега Шаблія ЛНУ ім. Івана Франка, керівник гуртка «Економічна географія» КЗ ЛОР «Львівська обласна МАН» *Любов Котик* (відп. ред.).

М 87

**Моя мала Батьківщина: географо-краєзнавчі дослідження:** матеріали обласної учнівської науково-практичної конференції на пошанування пам'яті проф. Олега Шаблія (м. Львів, 29 березня 2024 р.) / відп. ред. Л. Шевчук, Л. Котик. Львів: КЗ ЛОР «Львівська обласна МАН», 2024. 134 с.

У матеріалах конференції подані статті з широкого спектру географо-краєзнавчих досліджень Львівської області: топоніміка, етнографія, фольклористика, декомунізація, туристичне краєзнавство, комплексні географо-краєзнавчі й історико-краєзнавчі описи поселень, військово-соціально-культурні феномени краю тощо. Автори збірника – здобувачі освіти 8-11 класів закладів середньої освіти Львівської області, учні-слухачі КЗ ЛОР «Львівська обласна МАН»; наукові керівники – вчителі географії, історії, української мови закладів освіти і викладачі географічного факультету Львівського університету.

Для широкого кола осіб, які цікавляться краєзнавством, географією й історією рідного краю.

УДК 908(477.83)(06)

Тексти подано в авторській редакції, мовою оригіналу. Автори несуть повну відповідальність за зміст статей, добір, точність наведених фактів, цитат, власних імен, рисунків, світлин та інших відомостей.

Думка авторів статей може не збігатися з думкою організаторів науково-практичної конференції.

© КЗ ЛОР «Львівська обласна МАН», 2024

© Географічний факультет ЛНУ ім. Івана Франка, 2024

© Автори статей, 2024

*Висновок:* Село, пройшовши історичний етап розвитку, і зараз зберігає давні традиції та самобутність, про яку мають знати наступні покоління задля збереження усталого устрою села.

#### Список використаних джерел:

1. Архівні документи церкви м. Стебника.
2. Власні наукові розвідки, дослідження, результати експедиційних досліджень.
3. Записи із церковної книги с. Колпець.
4. Книга «Збірник із Австралії», яку написав професор Остап Хоміцький.
5. Книга «Сторінками історії села Колпець».
6. Кулик Ярослав Васильович, Дуб Михайло Васильович, Кулик Василь, Котула Зеновія. Нафус Ярослава (спогади).
7. Матеріали музею із бібліотеки м. Стебника - (рис. 1, 2).
8. Спомини старожилів.
9. Фотографії, які подарував Думаїло Василь.

### СЕЛО НАГІРЦІ ЖОВКІВСЬКОЇ ТГ: КРАЄЗНАВЧА ХАРАКТЕРИСТИКА

**Курочка Маркіян,**

м. Львів, 11 клас, ЗСОШ № 54;

КЗ ЛОР «Львівська обласна Мала академія наук учнівської молоді»

Науковий керівник: **Котик Любов Іванівна**, асистент кафедри економічної і соціальної географії імені професора Олега Шаблія, Львівський національний університет імені Івана Франка; керівник гуртка «Економічна географія»

КЗ ЛОР «Львівська обласна Мала академія наук учнівської молоді»

*Актуальність дослідження:* З метою збереження історико-культурної спадщини Галичини актуальними є краєзнавчі дослідження малих поселень краю одним з яких є с. Нагірці Жовківської ТГ Львівського району Львівської області.

*Мета дослідження:* проаналізувати інформацію з відкритих інформаційних джерел про с. Нагірці Жовківської ТГ, узагальнити її, доповнити результатами власних польових і включених спостережень та укласти краєзнавчу характеристику поселення.

*Результати дослідження:* Село Нагірці входить до складу Жовківської ТГ, Львівського району, Львівської області. Поселення розміщено на півдні громади – його південна межа є межею Жовківської ТГ і Куликівської ТГ. На заході і півночі поселення межує з с. Великі Передримихи, на північному сході з с. Зіболки, на південному сході і півдні з с. Артасів і с. Могиляни Куликівської ТГ (рис. 1).

Географічні координати поселення: широта – 50°0'58" пн. ш, довгота – 24°6'28" сх. д. [12]. GPS/GLONAS координати (для навігатора) поселення: широта (*latitude*) 50.0160245, довгота (*longitude*) 24.107764 [12]. За супутниковою картою GoogleMaps, житлова забудова с. Нагірці простягається з півночі на південь на 791 м, з заходу на схід – на 988 м [12]. Характеристика супутникової карти [12] засвідчує, що поселення є компактним, його житлова зона зосереджена навколо історичного ареалу заселення – центр поселення й оточена з усіх сторін приватними земельними наділами (рис. 2).

Географічні координати поселення: широта – 50°0'58" пн. ш, довгота – 24°6'28" сх. д. [12]. GPS/GLONAS координати (для навігатора) поселення: широта (*latitude*) 50.0160245, довгота (*longitude*) 24.107764 [12]. За супутниковою картою GoogleMaps, житлова забудова с. Нагірці простягається з півночі на південь на 791 м, з заходу на схід – на 988 м [12].



Рис. 1. Жовківська ТГ [7]

Характеристика супутникової карти [12] засвідчує, що поселення є компактним, його житлова зона зосереджена навколо історичного ареалу заселення – центр поселення й оточена з усіх сторін приватними земельними наділами (рис. 2).



Рис. 2. Село Нагірці на супутниковій карті GoogleMaps [12]

Останні, що показали результати власних польових досліджень (2023 р.) і включеного спостереження (2020-2023 рр.), використовуються для провадження дрібно-клатикового сільського господарства мешканцями поселення або їх нащадками, які зараз проживають за межами села. Реконструкція існуючих і спорудження нових будівель переважно провадиться на північних і західних окраїнах поселення, які тяжіють до с. Зіболки (на супутниковій карті – будівлі з насичено червоно-бурдовим кольором дахового покриття (металочерепиця, профнастил): матеріал, який почав застосовуватися у будівництві на теренах громади з початку XXI ст.) (рис. 2).

Село Нагірці розташоване на відстані 11 км на південний схід від центру громади – м. Жовкви; на відстані 5 км від центру сусідньої ТГ – с. Куликів [10]. Поселення разом з с. Блищиводи, с. Великі Передримихи, с. Зіболки і с. Чистопілля утворює Зіболківський старостинський округ [4].

Від сусідів-поселень с. Нагірці розташоване на відстані: 1,1 км від с. Великі Передримихи, 1,46 км від с. Могиляни, 1,7 км від с. Артасів [12].

Час заснування поселення датований 1403 р.: «*підтвердив Владислав Ягелло Івашкові Капличу дарування цього села, наданого руським князем Левом, і вільне його володіння нащадкам Івашка з дотриманням військової служби. Привілей цей був наданий в Медиці*» [10, 14]. У цей період «*Нагірці (пол. Na Horce Wielkie), разом з поселеннями Дернівка (пол. DERNÓWKA) і Козове (пол. Kozowe) належали до Жовківського повіту*» (рис. 3) [10, 14]. За історичними хроніками: «*1880 р. у селі проживало 419 жителів у гміні і 34 на території двору. Між ними: 25 римо-католиків, 389 греко-католиків. У селі була дерев'яна церква. Також була школа, а до неї належало 6 моргів ґрунту, згідно з ерекцією з 1629 р.*» [10, 14].

**Na Horce 1.)** al. *Dąbrowa*, grupa domów i poster. straży skarbowej w Sieńkowie, pow. Kamionka Strumiłowa. 2.) **Na H. Małe**, rus. *Nahirci mały*, z Jamnem i z Łodyna, pow. kamieniecki, 14 klm. na pld. od sądu pow. i urz. poczt. w Kamionce Strumiłowej. Na pld. leżą Tadanie, na wsch. Streptów i Żelechów mały, na pld. Sokołów. na pld.-zach. Wyrów, na zach. Horpin. Wzdłuż granicy zach. płynie pot. Horpinka (al. Ostrówka), lewy dopł. Bugu, od pld. na ptn., i przepływa w końcu ptn.-zach. część obszaru. N. małe zajmują pld. część obszaru (zabudowania wiejskie w środku, na zach. od nich grupa domów Krasota). Na pld. od N. leży Łodyna nowa i stara a na ptn.-wsch. od Łodyny część wsi Jamno z folw. Własn. wiek. ma roli or. 438, łąk i ogr. 91, pastw. 67, lasu 155, własn. mniej. roli orn. 248, łąk i ogr. 73, pastw. 8, lasu 7 mr. W r. 1880 było 731 mk. w gminie (w N. 37), między nimi 600 obrz. gr.-kat., 215 rz.-kat. Par. gr.-kat. w Horpinie, rzym.-kat. w Żelechowie. W N. jest cerkiew pod wezw. św. Michała i szkoła filialna. 3.) **Na H. Wielkie** z *Dernówką* i *Kozowem*, ws, pow. żółkiewski,

Рис. 3. Фрагмент статті про с. Нагірці у «*Słownik geograficzny ...*», 1880-1902 [14]

За даними проф. В. Кубійовича систематизованими у праці «*Етнічні групи південнозахідної України (Галичини) на 1.1.1939*» (видання друге, 1983), в 1939 р. у Нагірцях проживало 570 осіб з яких: 550 осіб – українці, 10 – українці з польською мовою спілкування, 10 осіб – євреї [4, с. 105]. В етнічно-мовній структурі це: 96,5 % українці, 1,75 % українці з польською мовою спілкування, 1,75 % євреї (рис. 4).

У природо-географічному відношенні це Розточчя; південна частина с. Нагірці є дещо піднята по відношенню до північної частини поселення: розміщена гора Белшів (277 м) [10, 14], південніше поселення бере початок потік Жовтанці (Довгий), який далі від поселення іменується Кам'янка і впадає у р. Західний Буг.

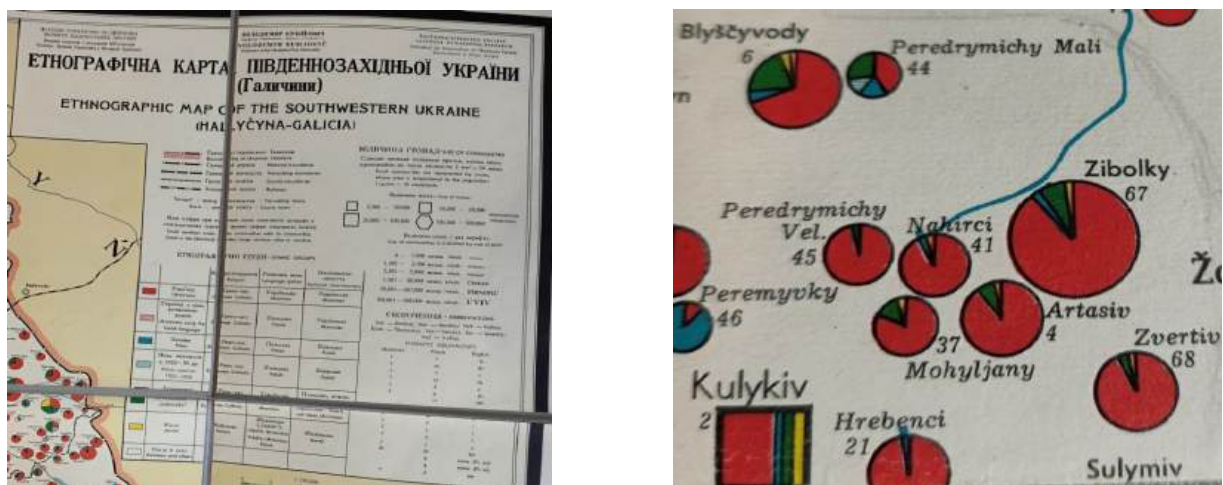


Рис. 4. Село Нагірці на «*Етнографічній карті Південнозахідної України (Галичини)*», В. Кубійович, вид. друге, 1983 (з приватного архіву проф. І. Ровенчака)

У природо-географічному відношенні це Розточчя; південна частина с. Нагірці є дещо піднята по відношенню до північної частини поселення: розміщена гора Белшів (277 м) [10, 14], південніше поселення бере початок потік Жовтанці (Довгий), який далі від поселення іменується Кам'янка і впадає у р. Західний Буг.

Площа с. Нагірці 0,731 км<sup>2</sup> [10], що складає 14,96 % площі Зіболківського старостинського округу і 0,16 % Жовківської ТГ. Площа поселення у 4,3 рази менша від площі центра старостинського округу – с. Зіболки (рис. 5).

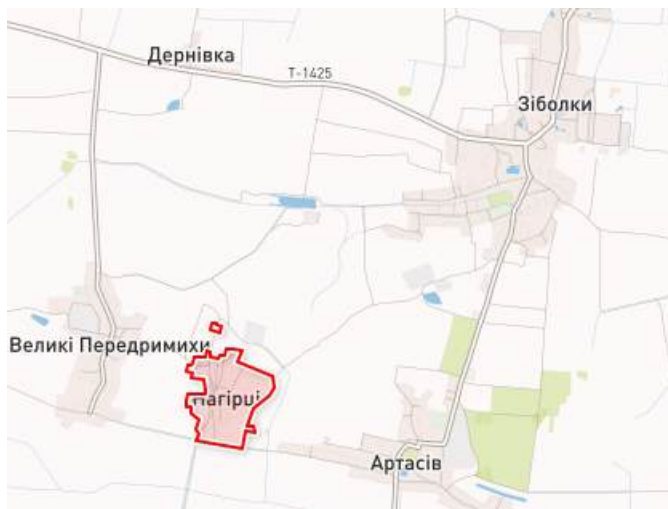


Рис. 5. Село Нагірці Жовківської ТГ [9]

У с. Нагірці проживає (2020) 270 осіб [3], що складає 13,26 % населення Зіболківського старостинського округу і 0,78 % Жовківської ТГ. За людністю, це середнє поселення у старостинському округу: його людність у 4,5 рази менша від людності с. Зіболки, практично рівна людності с. Великі Передримихи (239 осіб) і с. Блищиводи (309 осіб), але в 15,9 разів більша від людності с. Чистопілля (17 осіб). Густота населення у с. Нагірці висока, як для віддалених поселень територіальної громади – 369,36 осіб/км<sup>2</sup> [10]. Для поселення характерне явище депопуляції, старіння і від'ємної міграції населення. Остання зумовлена як викликами воєнно-політичної ситуації сьогодення так і довготривалим процесом соціально-економічного занепаду території. Скорочення людності зросло після зменшення кількості маршрутів громадського транспорту в 10-х роках ХХІ ст.

У статеві-віковій структурі населення поселення переважають особи жіночої статі середніх і старших вікових категорій. Частка дітей незначна – менше 8 %. За результатами власних досліджень проведених методом опитування (грудень 2023 р.), більшість працездатного населення с. Нагірці зайнята у приватному сільському господарстві, отримує надходження від здачі паїв в оренду фермерам, працює на підприємствах та у закладах сфери послуг селища Куликів, м. Жовкви і м. Львова, отримує пенсію за віком, працевлаштована на тимчасовій основі за кордоном.

До II світової війни у поселенні проживали носії прізвища Бакун, Висоцька, Калішак, Кіянка, Мікула, Міхалевська, Мудра, Палюх, Подобід, Терещенко, Ткачук-Єфіменко; імені – Адам, Василь, Григорій, Костянтин, Полікарп, Анна, Анастасія, Катерина, Марія, та ін. [1]. Зараз у поселенні проживають носії прізвища Войтович, Довганик, Джурик, Козовий, Курочка, Максимів, Недовіз, Фис, Шума, Яхура, імені – Володимир, Іван, Степан, Тарас, Анна, Марія, Оксана та ін.

У просторовому аспекті с. Нагірці компактне поселення – як означено у «Słownik geograficzny ...» [14]: «з півночі на південь воно простягається до 7 км; з заходу на схід – від 1 до 1,5 км» (рис. 6).

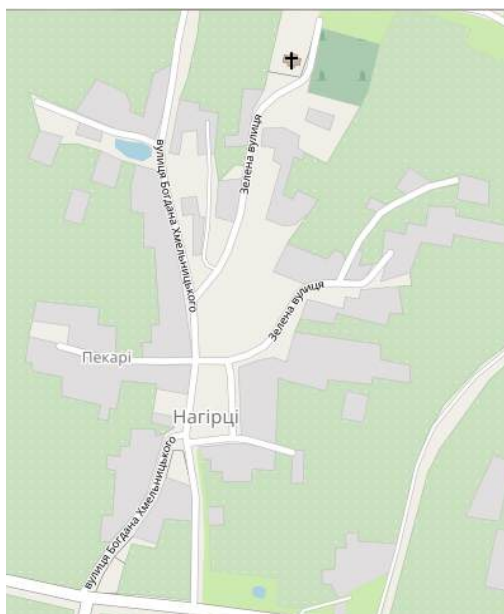


Рис. 6. Вулична мережа с. Нагірці Жовківської ТГ [8]

Головною транспортною артерією поселення є вул. Б. Хмельницького, яка проходить з півдня на північ. Вона бере початок від траси місцевого значення, де розміщена зупинка громадського транспорту. Іншими вулицями поселення є вул. Зелена і вул. Пекарська. Остання пересікає однойменний мікрорайон села – «Пекарі». Назва мікрорайону сформувалася в австрійський період, коли на території мікрорайону кілька господарств випікали хліб на продаж.



Рис. 7. Житлова забудова с. Нагірці [13]

У поселенні переважають дороги з ґрунтовим покриттям (рис. 6, 7). Асфальтне покриття, з ознаки різного рівня пошкодження, є на центральній вулиці села –



вул. Б. Хмельницького і частково на вул. Зелений. Асфальтування доріг у с. Нагірці, наразі, не заплановано.

Житлова забудова поселення представлена компактними, одно-півтораповерховими будівлями переважно другої половини ХХ ст. (рис. 7), які розміщені вздовж транспортних артерій поселення на відстані 2-5 м від них. Кожне обійстя обгороджене здебільшого дерев'яним парканом або сіткою. Густота обійсть в с. Нагірці помірна. Типовим матеріалом спорудження житлових будівель є цегла (з 60-х років ХХ ст.) і дерево (30-60-ті роки ХХ ст.). Поселення газифіковане; для забезпечення водою мешканці використовують криниці (рис. 7) або артезіанські свердловини.

Об'єкти соціальної інфраструктури поселення представлені двома магазинами – магазином на базі приватного помешкання, яке розташовано навпроти церкви і магазином відкритим на базі приміщення колишньої школи, яка закрита ще у 80-х роках ХХ ст.; виїзним осередком Укрпошти; футбольним і баскетбольним полем біля колишнього приміщення школи – розміщені у центрі поселення; ставом у північно-західній частині села на захід від вул. Б. Хмельницького; церквою і кладовищем. Оскільки школа у поселенні закрита, діти початкових класів ходять у школу с. Великі Передримихи, старших – у Зіболківську ЗЗСО I-III ступенів або Куликівську ЗЗСО I-III ступенів.

Медичні послуги мешканці отримують на базі Лікарської амбулаторії загальної практики-сімейної медицини с. Зіболки (вул. 600-річчя Зіболок, 5) [6], яка є філією Комунального некомерційного підприємства «Жовківська лікарня» Жовківської міської ради Львівського району Львівської області. У с. Зіболки розміщений і Центр надання адміністративних послуг для громадян. На території поселення, на базі приміщень колишнього колгоспу (на північній окраїні поселення) функціонує приватне підприємство, яке спеціалізується на виробництві штучних ялинок, вінків і декору з штучної хвої.



а) стара дерев'яна, згоріла 1920 р.



б) нова, мурована церква, 1913 р.

Рис. 8. Церква Трьох Святителів с. Нагірці [11]

Головний історико-культурний об'єкт села – Церква Трьох Святителів, яка входить до Жовківсько-Кам'янка-Бузького деканату Львівської єпархії ПЦУ (настоятель – митр. прот. Руслан Матвієнко) [11]. Вперше про церкву у с. Нагірці згадано у XVII ст.: «*ерекція парафії походить з 1692 р. від Флоріана Йозефа Бика, протонотаріуса апостольського, секретаря короля*» [10, 14]. У 1729 р. ерекцію поновив дідич Юрій Моцкий, а у 1748 р. дідич Георгій Ляскарис [11]. «*У документах візитації 1749 р. згадується дерев'яна церква Успенія Пресвятої Богородиці, яка згоріла у 1755 р. На її місці у 1757 р. збудовано нову дерев'яну тризрубну церкву зі соснового дерева коштом дідича графа Георгія Ляскариса і громади, посвячену Трьом Святителям: Василеві Великому, Григорієві Богослову і Іванові Золотоустому. Поблагословлення церкви здійснив у 1757 р. куликівський декан о. Ілля Зінковський*» [11]. У 1863 р. церква зазнала реконструкції; на початку ХХ ст. (до 1903 р.) до північної стіни вівтаря добудовано захристію; у 1913 р. коштом громади і зусиллями пароха

о. Льва Набака споруджено нову муровану церкву [10, 11]. Стара, дерев'яна церква (рис. 8а) у 1920 р. згоріла. Під час II світової війни (1944) частково пошкоджена нова церква (рис. 8б), яка відбудована, але, через утиски релігійного життя в совєтський період, закрита до 1972 р. У 1987 р. біля церкви побудували нову дзвіницю [10]. Сьогодні церква (рис. 9) активно використовується громадою для богослужінь, є центром культурного життя поселення, його історико-культурним, поселенським, туристичним маркером.

Туристичний потенціал с. Нагірці пов'язаний з розвитком на його теренах зеленого туризму, агротуризму, туризму вихідного дня; включення Церкви Трьох Святителів до маршрутів історико-культурного туризму, які розробляються у межах Жовківської ТГ і Зіболківського старостинського округу.




Рис. 9. Церква Трьох Святителів с. Нагірці: сучасний вигляд [2, 13]

*Висновки:* Село Нагірці давнє сільське поселення Жовківщини, яке помірно віддалено розміщено від центра громади – м. Жовкви і центра старостинського округу – с. Зіболки. Для його населення характерний процес депопуляції і від'ємної міграції. Соціальна інфраструктура в поселенні розвинута слабо. Осередком культурного життя с. Нагірці є Церква Трьох Святителів. Перспективи розвитку поселення пов'язані з діяльністю мешканців у сфері сільського господарства і туризму.

#### Список використаних джерел:

1. База жителів України 1650-1920 рр. народження. URL: <https://pra.in.ua/uk>.
2. Блаженніший Макарій з Першосвятительським візитом відвідав парафію с. Нагірці Жовківсько-Кам'янка-Бузького деканату. URL: [https://uaoc.lviv.ua/detalno/?tx\\_ttnews%5Btt\\_news%5D=803&cHash=79b3dd9973c84111909edeabb00bc3f2](https://uaoc.lviv.ua/detalno/?tx_ttnews%5Btt_news%5D=803&cHash=79b3dd9973c84111909edeabb00bc3f2).
3. Децентралізація. Жовківська ТГ. URL: <https://decentralization.ua/newgromada/4202?page=2>.
4. Зіболківський старостинський округ. URL: <https://zhovkva-rada.gov.ua/cnap/viddalenirobochi-miscja-cnap/zibolkivskii-starostinskii-okrugno5.html>.
5. Кубійович В. Етнічні групи південнозахідної України (Галичини) на 1.1.1939 = Ethnic groups of the South-Western Ukraine (Halycyna-Galicia) 1.1.1939: нац. статистика Галичини / Володимир Кубійович; vorwort G. Stadtmuller. Wiesbaden: Harrassowitz, 1983. XXV, 173 с.: табл.
6. Лікарська амбулаторія загальної практики-сімейної медицини с. Зіболки. URL: <https://clarity-project.info/edr/42400010>.
7. Львівська районна рада. URL: <https://lvivskaraya-rada.gov.ua/lvivskyy-rayon/terytorialni-hromady>.
8. Мапа с. Нагірці з вулицями та будинками. URL: <https://lv.2ua.org/nagirtsi/mapa>.
9. Нагірці. URL: <https://maps.visicom.ua/c/24.1016,50.03349,13/f/STL1NT8CA?lang=uk>.
10. Нагірці. URL: <https://uk.wikipedia.org/wiki/Нагірці>.

11. Прадідівська слава: с. Нагірці – Церква Трьох святих. URL: [https://www.pslava.info/NagirciS\\_CerkTroxSvjatyteliv\\_1998PeremyskaEparchia,205018.html](https://www.pslava.info/NagirciS_CerkTroxSvjatyteliv_1998PeremyskaEparchia,205018.html).
12. Супутникова карта села Нагірці. URL: <https://lv.2ua.org/nagirtsj/mapa/sat>.
13. GoogleMaps. Село Нагірці. URL: <https://www.google.com.ua/maps/place/Нагірці>
14. Słownik geograficzny Królestwa Polskiego i innych krajów słowiańskich, wyd. pod red. F. Sulimierskiego, B. Chlebowskiego, J. Krzywickiego i W. Walewskiego, Warszawa 1880-1902. T. VI. St. 878-879.

## **СЕЛО СЕМЕНІВКА ЛЬВІВСЬКОГО РАЙОНУ: СУСПІЛЬНО-ГЕОГРАФІЧНІ АСПЕКТИ РОЗВИТКУ**

**Мітрофан Марта,**

9 клас, Семенівський ліцей Пустомитівської міської ради

КЗ ЛОР «Львівська обласна Мала академія наук учнівської молоді»

Наукові керівники: **Борсук Юрій Володимирович**, асистент кафедри економічної і соціальної географії імені професора Олега Шаблія ЛНУ імені Івана Франка; **Васів Оксана Михайлівна**, вчитель географії Семенівського ліцею Пустомитівської міської ради

*Актуальність дослідження.* Реформа децентралізації у 2020 році внесла свої корективи в адміністративне функціонування окремих поселень, зокрема сіл. Сільські ради були переведені до статусу старостинських округів у складі певної територіальної громади. Село Семенівка Львівського району також стало центром старостинського округу в межах Пустомитівської територіальної громади. Зміни в адміністративному управлінні стали індикатором, від якого буде здійснюватись розвиток села Семенівка в наступні десятиліття.

*Мета дослідження:* проаналізувати передумови розвитку села Семенівка Львівського району, сформовану демогеографічну та економіко-географічну ситуацію, визначити просторові особливості функціонування, означити проблеми і перспективи розвитку.

*Результати дослідження:* Семенівка – село в Україні, у Львівському районі Львівської області. Орган місцевого самоврядування – Семенівський старостинський округ Пустомитівської територіальної громади.

Вважається, що село Семенівка засноване у 1397 р. Перший костел у Семенівці постав у 1460 р. разом із заснуванням римокатолицької парафії. У 1532 р. храм став філією парафії в Щирці, а відновив її у 1556 р. король Сигізмунд Август. Проте самостійність семенівська парафія отримала лише у другій половині XVIII століття. Фундатором нового костелу у Семенівці у 1721 р. стала родина Потоцьких. Якщо уважно придивитися до архітектури костелу (рис. 1), то можна побачити його схожість з єзуїтським костелом у Львові. Освячений у 1722 р. єпископом Іваном Шанявським під титулом Святого Мартина [6].

Костел практично не постраждав під час Першої та Другої світових війн, але у 1946 р. був закритий більшовиками. За часів радянської влади він тричі горів. Римо-католицькій громаді святиню повернули у 1990 р. Після ремонту у 1991 р. костел повторно освятив єпископ Рафаїл Керницький.

Поруч з костелом розташований старий польський цвинтар з багатьма оригінальними надгробками. На цвинтарі збереглася невеличка каплиця. На одному з сучасних хрестів надпис польською мовою «*Жертвам Каїнових днів 1944 року в Семенівці й околиці. Цей знак встановлений земляками. 1944-1994 рр.*» Йдеться, очевидно, про жертви сутичок між польськими боївками АК та українськими повстанцями, а також загиблих цивільних осіб.

## ЗМІСТ

<i>Ровенчак Іван</i> Професор Олег Шаблій .....	7
<i>Паршин Маркіян, Яворський Богдан</i> Географо-краєзнавча характеристика села Зимна Вода Львівського району.....	11
<i>Ткачик Тетяна, Ковалів Мирослава</i> Моя мала Батьківщина – місце сили для душі .....	19
<i>Ших Ігор, Кулик Ірина</i> Розбудова, зайнятість та господарство села Колпець .....	23
<i>Курочка Маркіян, Котик Любова</i> Село Нагірці Жовківської ТГ: краєзнавча характеристика .....	25
<i>Мітрофан Марта, Борсук Юрій, Васів Оксана</i> Село Семенівка Львівського району: суспільно-географічні аспекти розвитку .....	32
<i>Гельмас Анастасія, Борсук Юрій, Васів Оксана</i> Географо-краєзнавчі аспекти життя і творчості Ростислава Лаха .....	34
<i>Юрків Павло, Вовщук Леся, Ярич Уляна</i> Село моє – Підгірці .....	37
<i>Гірняк Денис, Вовщук Леся</i> Історія села Підгірці у мікротопонімах .....	41
<i>Романишин Роман, Бабій Світлана</i> Архітектурна перлина краю .....	45
<i>Пеца Юлія, Вовщук Леся, Ярич Уляна</i> Населення та демографічні процеси села Підгірці .....	48
<i>Білик Діана, Бабій Світлана</i> Духовна криниця с. Підгірці .....	51
<i>Лісніченко Михайло, Моргацький Владислав</i> Територія Навчально-спортивної бази літніх видів спорту Міністерства Оборони України: географічні особливості та перспективи щодо подальшого просторового розвитку .....	55
<i>Явний Олег, Новікова Тетяна</i> Головна водна артерія Червонограда – ріка Західний Буг, її гідроекологічний стан. Розробка заходів спрямованих на відновлення якості річкових вод .....	58
<i>Шульган Аліна, Рябова Оксана</i> Церква Святого Духа селища Жвирка як приклад сакрального мистецтва та релігійно- екскурсійного туризму .....	60
<i>Хомик Роман, Котик Любова</i> Мікрорайон Сихів м. Львова: географо-краєзнавчі особливості .....	63
<i>Філяк Уляна, Загрійчук Любова</i> Комплексний географо-краєзнавчий аналіз території села Малнів Яворівського району Львівської області .....	68
<i>Томашівська Софія, Бик Мирослава</i> Формування туристичного ринку в Сокальській ТГ .....	71
<i>Крупська Вікторія, Бик Мирослава</i> Дослідження явища цвітіння води у річці Західний Буг у межах міста Сокаля .....	73

Наукове видання

**МОЯ МАЛА БАТЬКІВЩИНА: ГЕОГРАФО-КРАЄЗНАВЧІ ДОСЛІДЖЕННЯ**

Матеріали обласної учнівської науково-практичної конференції  
на пошанування пам'яті проф. Олега Шаблія  
(м. Львів, 29 березня 2024 р.)

Художнє оформлення *Любомира Шевчук*  
Комп'ютерне верстання *Любов Котик*

Формат 60x84<sub>1/8</sub>

Умовн. друк. арк. 15,28

Тираж 50 прим. Зам.

КЗ ЛОР «Львівська обласна Мала академія наук учнівської молоді»,  
вул. Коперника, 42, м. Львів, 79000.

Львівський національний університет імені Івана Франка,  
вул. Університетська, 1, м. Львів, 79000.