

Міністерство освіти і науки України
Львівський національний університет імені Івана Франка
Географічний факультет
Кафедра географії України

**МЕТОДИЧНІ РЕКОМЕНДАЦІЇ
ДО НАПИСАННЯ Й ОФОРМЛЕННЯ КУРСОВОЇ РОБОТИ**
для здобувачів другого (магістерського) рівня освіти
зі спеціальності 106 «Географія»
ОПП «Урбаністика, міське планування і
сталій просторовий розвиток»



Львів – 2024

Розглянуто на засіданні кафедри географії України
Протокол № 1 від 29 серпня 2024 р.

Затверджено на засіданні Вченої ради географічного факультету
Протокол № 8 від 30 серпня 2024 р.

Уклали: д. г. н., проф. Лозинський Роман Мар'янович
к. г. н., доц. Склярська Оксана Ігорівна
к. г. н., доц. Лабінська Галина Миколаївна
к. б. н., доц. Кучинська Ірина Василівна

Методичні рекомендації до написання і оформлення курсової роботи для здобувачів другого (магістерського) рівня освіти зі спеціальності 106 “Географія” ОПП “Урбаністика, міське планування і сталий просторовий розвиток” / укл.: Лозинський Р. М., Склярська О. І., Лабінська Г. М., Кучинська І. В. – Львів, Львівський національний університет імені Івана Франка, 2024. – 29 с.

© Лозинський Р. М., Лабінська Г. М., Склярська О. І., Кучинська І. В., 2024
© Львівський національний університет імені Івана Франка

ЗМІСТ

1. ЗАГАЛЬНІ ПОЛОЖЕННЯ	4
2. ПОРЯДОК ВИКОНАННЯ КУРСОВОЇ РОБОТИ	5
3. ЗМІСТ ТА СТРУКТУРА РОБОТИ	7
4. ВИМОГИ ДО ОФОРМЛЕННЯ РОБОТИ	9
4.1. Оформлення текстової частини роботи	9
4.2. Оформлення посилання на використані джерела	9
4.3. Оформлення ілюстративного матеріалу, таблиць і формул	11
4.4. Вимоги до оформлення списку використаних джерел	12
5. ЗАХИСТ КУРСОВОЇ РОБОТИ	13
6. СПИСОК РЕКОМЕНДОВАНОЇ ЛІТЕРАТУРИ	15
ДОДАТКИ	18
Додаток А. Зразок оформлення титульної сторінки курсової роботи	18
Додаток Б. Приклади тем курсових робіт	19
Додаток В. Зразки планів курсових робіт	20
Додаток Г. Зразок оформлення картосхеми	22
Додаток Д. Зразки оформлення графіків і діаграм	23
Додаток Ж. Зразки оформлення таблиць	25
Додаток З. Зразок оформлення бібліографічного опису в списку джерел	26
Додаток К. Зразок рецензії на курсову роботу	28
Додаток Л. Зразок відгуку наукового керівника на курсову роботу	29

1. ЗАГАЛЬНІ ПОЛОЖЕННЯ

Курсова робота - один з видів навчально-наукової роботи студента що полягає у виконанні самостійного дослідження за певною темою. Курсова робота в рамках ОПП “Урбаністика, міське планування і сталий просторовий розвиток” підготовки магістрів за спеціальністю 106 «Географія» має обсяг 3 кредити (за Європейською кредитною трансферною системою ECTS) і виконується в I семестрі. Вона є важливим підготовчим етапом до виконання кваліфікаційної магістерської роботи.

Головною **метою** курсової роботи є вдосконалення та представлення набутих студентами навичок науково-дослідної роботи, оволодіння сучасними методами суспільно-географічних досліджень у сфері урбаністики, міського планування та сталого просторового розвитку. Досягнення мети здійснюється через реалізацію наступних завдань:

- сформувати в студентів вміння проводити наукові дослідження в польових і камеральних умовах, а також представляти їх текстово, ілюстративно і усно;
- навчити студентів використання в наукових дослідженнях сучасних методів географічних і суміжних наук та інформаційних технологій;
- розвинути у студентів вміння опрацьовувати наукову літературу;
- поліпшити навички студентів щодо написання наукових текстів, їх редагування та оформлення;
- поглибити розуміння норм академічної доброчесності.

Курсова робота допомагає студентові оволодіти основами дослідної роботи з інформаційними матеріалами: збирати дані, аналізувати їх, творчо осмислювати, формулювати висновки, пропозиції та рекомендації з предмету дослідження.

Після завершення виконання курсової роботи студент повинен **знати**:

- основні напрямки досліджень з урбаністики, міського планування та просторового розвитку;
- головні етапи наукових досліджень;
- актуальні методи наукових досліджень в галузі;
- вимоги до оформлення наукових робіт;
- основні засади академічної доброчесності.

вміти:

- визначати об’єкт і предмет наукового дослідження, формулювати його мету та завдання;
- формувати інформаційну базу наукового дослідження, що забезпечує його об’єктивність;
- застосовувати загальні та спеціальні методи географічних досліджень для збору даних та їх опрацювання;
- узагальнювати результати досліджень, формулювати висновки;
- оформляти та презентувати результати власних наукових досліджень.

2. ПОРЯДОК ВИКОНАННЯ КУРСОВОЇ РОБОТИ

Для якісного написання курсових робіт студент співпрацює з загальним керівником курсових робіт, а також своїм науковим керівником.

Загальний керівник курсових робіт – завідувач кафедри (гарант освітньої програми), організовує роботу з виконання студентами групи курсових робіт, консультує студентів у процесі їх написання. Є головою комісії з їх захисту.

Науковий керівник допомагає студентові у виборі теми дослідження, консультує його з питань, що пов'язані з напрямком наукових досліджень в межах обраної теми, з пошуком джерел літератури, написанням плану, контролює дотримання графіка виконання, рецензує роботу та готує студента до публічного захисту. Бере участь в роботі комісії із захисту курсових робіт.

Керівником курсової роботи може бути викладач кафедри, який має науковий ступінь доктора або кандидата наук, вчене звання та здійснює наукові дослідження відповідного напрямку.

Процес виконання курсової роботи поділяється на такі етапи:

- вибір теми курсової роботи;
- складання плану роботи, формулювання завдань;
- формування інформаційної бази (підбір літературних, картографічних, фондових джерел та Інтернет-ресурсів);
- вибір методів дослідження;
- збір матеріалу до курсової роботи;
- впорядкування та аналіз зібраних матеріалів;
- написання тексту курсової роботи;
- виконання ілюстративного матеріалу (картосхем, рисунків, таблиць);
- оформлення роботи;
- підготовка виступу та презентації;
- захист курсової роботи.

Вибір **теми** курсової роботи здійснюється студентом за погодженням з науковим керівником та затверджується на засіданні кафедри. Вибір теми здійснюється в рамках плану підготовки магістерської роботи. Тема роботи повинна бути актуальною, мати проблемний характер та відповідати напрямкам наукових досліджень, що здійснюються на кафедрі географії України. Вона може бути продовженням і поглибленням попередніх досліджень студента з врахуванням його індивідуальних наукових інтересів.

Бажано сформулювати тему курсової роботи так, щоб дослідження, здійснене в процесі її написання, можливо було продовжити при вирішенні подальших навчально-наукових завдань (під час проходження виробничої та переддипломної практик і написання магістерської роботи). Орієнтовні приклади тем курсових робіт наведено у додатку Б.

План курсової роботи студент складає самостійно і погоджує його з науковим керівником. План повинен бути чітким, логічним та послідовним, розкривати тему роботи та відповідати поставленим завданням. Основою для складання плану курсової роботи є попереднє ознайомлення з наявними інформаційними джерелами та ресурсами.

План курсової роботи зазвичай включає такі структурні елементи: а) вступ; б) декілька взаємопов'язаних і логічно побудованих розділів, що дозволяють розкрити тему; в) висновки. План може бути простим і складним, залежно від обраної теми (*додаток В*).

На стадії добору **літературних джерел** студент складає бібліографію, керуючись списком літератури, наведеним у методичних вказівках, та рекомендаціями наукового керівника. Джерелами до написання курсових робіт є матеріали, опубліковані у вітчизняних і зарубіжних наукових виданнях: монографіях, підручниках і посібниках, наукових статтях і тезах доповідей, періодичних виданнях, тематичних картах й атласах тощо. Поглиблення вивчення підбраної літератури доцільно починати з розгляду нових публікацій, особливу увагу варто звертати на статті у періодичних виданнях. Джерелами інформації також можуть слугувати матеріали статистичної звітності та переписів населення, відомча статистика, картографічні та Інтернет-джерела, результати соціологічних досліджень, *web*-портали населених пунктів/громад; паспорти підприємств, архівні матеріали тощо.

Для **збору матеріалів**, залежно від теми курсової роботи, можуть бути використані як загальні, так і спеціальні **методи дослідження**. Перелік найуживаніших методів, які, як правило, використовують студенти у своїх дослідженнях, складають: аналіз і синтез, індукції та дедукції, порівняльний, метод польових досліджень, літературний, статистичний, картографічний, соціологічний, кореляційного аналізу, бальної оцінки, *SWOT*-аналіз.

Зібраний матеріал класифікується, систематизується та опрацьовується з використанням обраної методики досліджень у послідовності, відповідній пунктам плану курсової роботи. Результати опрацювання представляються у вигляді **таблиць** та **рисунків** (графіків, діаграм, схем тощо). Обов'язковим елементом курсової роботи студента географічного факультету має бути принаймні одна картосхема, яка б відображала територіальну диференціацію предмета дослідження. Картосхеми, таблиці, рисунки, мають бути пронумеровані, у тексті на них повинно бути посилання.

Формування **тексту** курсової роботи відбувається шляхом систематизації й обробки зібраних матеріалів з кожної позиції плану. Курсова робота має бути логічно побудованою, бути цілісним і завершеним самостійним дослідженням. Текст курсової роботи повинен бути відредагованим, стилістично витриманим як наукове дослідження. Традиційно курсова робота має описово-розрахунковий характер і складається зі вступу, основної частини й висновків. Рекомендований обсяг курсової роботи – **25-30 сторінок** (без додатків). Робота повинна бути переплетена.

3. ЗМІСТ ТА СТРУКТУРА РОБОТИ

Незалежно від обраної теми структура курсової включає такі елементи:

- титульний аркуш;
- зміст
- вступ;
- основна частина з декількома розділами;
- висновки;
- список використаних джерел;
- додатки (за необхідності).

На **титульному аркуші** зазначають назву міністерства, вищого навчального закладу, факультету і кафедри, тему роботи; прізвище, ім'я по батькові студента, навчальну групу; прізвище, ім'я, по батькові наукового керівника, із зазначенням його/її посади і наукового ступеню; місто і рік захисту роботи (*додаток А*).

Зміст подають на початку магістерської роботи. У змісті вказують найменування та номери початкових сторінок вступу, усіх розділів, підрозділів, висновків, списку використаних джерел та додатків. Назви розділів у змісті повинні точно відповідати назвам заголовків, поміщеним у тексті.

У **вступі** обґрунтовується актуальність вибраної теми, визначається мета курсової роботи та основні завдання, поставлені і вирішені автором, вказується предмет та об'єкт дослідження, а також наукову і практичну значущість результатів. Рекомендований обсяг вступу – 2-3 сторінки.

Висвітлюючи *актуальність теми*, важливо оцінити основні напрями розвитку наукової думки за обраною тематикою і віднайти проблемні аспекти. Необхідно висвітлити сутність поставленої проблеми та наголосити на важливості її вирішення, акцентувати увагу на новизні дослідження.

Після висвітлення актуальності й новизни курсової роботи студент/студентка формулюють *мету* роботи та складають перелік *завдань*, виконання котрих забезпечить досягнення поставленої мети. Метою може бути розв'язання теоретичної, методичної чи прикладної проблеми.

Об'єктами дослідження виступають компоненти просторового планування території: міста та внутріміські райони, селища, села, територіальні громади, країни, групи країн. Компоненти просторового планування формують його невід'ємні елементи: населення, природне середовище життєдіяльності людини, об'єкти інфраструктури, промисловості і сільського господарства, господарська і духовна діяльність людей, які можуть виступати предметом дослідження.

Предметом дослідження є територіальна організація компонентів просторового планування.

Основна частина роботи поділяється на розділи. Кількість розділів їх зміст і наповнення, студент визначає самостійно і погоджує з науковим

керівником, проте обсяг розділів основної частини має бути збалансованим відповідно до загального обсягу роботи. Здебільшого, виділяють 4 розділи.

У розділах основної частини подають:

- огляд джерел за темою роботи;
- виклад загальної методики та основних методів дослідження;
- характеристику об'єкта дослідження;
- виклад основних результатів дослідження з висвітленням виявлених територіальних відмінностей характеристик об'єкта дослідження та проблем й можливих перспектив розвитку чи функціонування.

Перший розділ є теоретико-методичним. Подаючи огляд опрацьованих джерел, окреслюють головні етапи розвитку наукової думки за темою дослідження з наступним виокремленням тих питань, які залишаються невирішеними, а також місце результатів конкретної курсової роботи у розв'язанні існуючих проблем. Обґрунтовують вибір напрямку досліджень; наводять спектр наукових методів, якими оперує студент у роботі задля вирішення поставлених завдань; коротко характеризують основні напрями польових та камеральних робіт; описують методику опрацювання інформації за усіма видами досліджень.

У *другому розділі*, як правило, увагу зосереджують на переліку передумов, які вплинули на формування об'єкта дослідження чи чинників, які детермінують функціонування об'єкта дослідження. У даному розділі доцільно навести картосхеми географічного розташування території дослідження, природних умов та наявних ресурсів, що мають вплив на стан об'єкта дослідження.

У *третьому розділі* подають детальну функціонально-територіальну характеристику об'єкта дослідження, базовану на найновішій статистичній інформації й відображену картографічними моделями.

Четвертий розділ найчастіше присвячений виявленим проблемам та окресленим у дослідженні перспективам розвитку об'єкта дослідження, а також рекомендаціям та пропозиціям щодо вирішення досліджуваної проблеми.

Заключна частина роботи, – **висновки**, – це короткий підсумок усього змісту курсової роботи. Висновки відображають якою мірою вирішені завдання й досягнуто мети, сформульованої у вступі. Лаконічні висновки роблять, охоплюючи усі розділи роботи, і вони містять, зазвичай, 5-10 пунктів. Обсяг висновків – 2-3 сторінки.

Невід'ємною частиною курсової роботи є **список використаних джерел**, пронумерований в алфавітному порядку (за першою буквою джерела), який включає перелік усіх джерел, використаних у процесі роботи: літературу (підручники, посібники, монографії, словники, статті, автореферати й ін.), статистичні довідники, картографічні джерела (карти, атласи), нормативно-правові акти, Інтернет-джерела й ін. Список оформлюється відповідно до встановлених вимог (*додаток 3*).

Додатки (за необхідності) розміщують після основної частини роботи. У додатках поміщають, зазвичай, матеріал, який неможливо розмістити в основній частині роботи через великий обсяг, специфіку або форму подання, способи його відтворення. Додатками можуть слугувати: додаткові ілюстрації, схеми, таблиці; математичні розрахунки; макети карт, розроблених і поміщених у текстовій частині; вихідні статистичні дані.

4. ВИМОГИ ДО ОФОРМЛЕННЯ КУРСОВОЇ РОБОТИ

4.1. Оформлення текстової частини роботи

Курсову роботу роздруковують з одного боку аркуша паперу формату А4 (210×297 мм) з використанням комп'ютерного шрифту *Times New Roman* кегль 14 та міжрядковим інтервалом 1,5. Параметри сторінки: зверху і знизу – відступ 2 см, зліва – 3 см, справа – 1,5 см. Текст вирівнюється за шириною. При оформленні таблиць і додатків допускається використання менших кеглю та інтервалу.

Текст основної частини магістерської роботи поділяють на розділи, підрозділи, а за необхідності — на пункти, підпункти. Кожен розділ магістерської роботи роздруковують з нової сторінки. Заголовки структурних частин магістерської роботи “ЗМІСТ”, “ВСТУП”, “РОЗДІЛ”, “ВИСНОВКИ”, “СПИСОК ВИКОРИСТАНИХ ДЖЕРЕЛ”, “ДОДАТКИ” друкують великими літерами симетрично до тексту. Заголовки підрозділів друкують маленькими літерами (окрім першої великої) з абзацного відступу.

Підрозділи нумерують арабськими цифрами з крапкою. Наприкінці заголовка крапку не ставлять, проте якщо заголовок складається з двох або більше речень, їх розділяють крапкою. Заголовки пунктів друкують маленькими літерами (крім першої великої) з абзацного відступу.

Сторінки повинні бути пронумеровані. Нумерацію сторінок проставляють арабськими цифрами у правому верхньому куті аркуша без крапки в кінці. Першою сторінкою курсової роботи є титульна, яку включають до загальної нумерації сторінок курсової роботи, але номер на ній не ставлять. Також не проставляють номери сторінок на аркушах зі змістом і додатками. Усі структурні елементи роботи (зміст, вступ, розділи, висновки, список використаних джерел, додатки) починають з нової сторінки.

Якщо у роботі наводяться маловідомі скорочення, нові символи, позначення, то їх перелік подається перед вступом і відображається у змісті як «Перелік умовних позначень».

4.2. Оформлення посилання на використані джерела.

У курсовій роботі є обов'язковими посилання на джерела, матеріали або ж окремі результати досліджень, які використовуються.

Посилатися слід на останні видання публікацій. На більш ранні видання можна посилатися лише в тих випадках, коли в них є наявний матеріал, який не включено до останнього видання.

Посилання на джерела у тексті роботи наводяться у квадратних дужках порядковим номером за переліком посилань. Наприклад, “... у працях [2-14]

аналізують ...” або ж “у таких працях вітчизняних і зарубіжних вчених [2, 4, 12] досліджено...”.

У випадку посилання на відомості, матеріали з монографій, оглядових статей, інших джерел з великою кількістю сторінок, потрібно точно вказати номери сторінок, ілюстрацій, таблиць, формул з джерела, на які є посилання у роботі. Якщо у тексті роботи необхідно зробити посилання на складову частину чи конкретні сторінки відповідного джерела, можна наводити посилання у квадратних дужках, причому номер сторінки вказується після порядкового номера джерела в переліку посилань, наприклад: [3, с. 45]; або з наведенням прізвища автора (у транскрипції оригіналу), рік видання і сторінки, наприклад: [Gilewicz 1931, s. 375-415].

Допускається при посиланні на автора чи авторів у тексті роботи рік ставити у круглих дужках, а за необхідності – і сторінку. Наприклад: “дослідження В.Садовського (1927) дозволило відобразити...”, “у праці Ю.Корчака-Чепурківського (1970) визначено...”.

Дослівні цитування інших авторів, їх аргументацію слід наводити для підтвердження власних висновків, гіпотез чи для критичного аналізу з обов’язком посиланням на використане джерело. Текст цитати оформляють як пряму мову та наводять у тій граматичній формі, у якій його подано у джерелі, зі збереженням особливостей авторського написання. Категорично забороняються довільні скорочення авторського тексту, перекичування думок автора. Дозволяється при цитуванні пропуск слів, речень, абзаців при умові уникнення перекичування авторського тексту. Місце пропуску в такому випадку позначається трьома крапками. Кожну цитату обов’язково супроводжують посиланням на джерело і сторінку, з якої запозичено цитату.

На всі рисунки і таблиці мають бути посилання в тексті. Посилання на таблицю (рисунок) що розміщено в тексті має бути у абзаці, що передує рисунку або таблиці. Якщо рисунок (таблиця) займає повну сторінку то посилання на неї розміщують на попередній сторінці.

Посилання на ілюстрації роботи вказують порядковим номером ілюстрації. Посилання на формули в роботі вказують порядковим номером формули. При посиланні на таблиці у тексті слово “таблиця” пишуть скорочено, наприклад: “...у табл. 4”. У повторних посиланнях на таблиці та ілюстрації, вже після подання їх у тексті, треба вказувати скорочене слово “дивись”. *Наприклад:* “див табл. 4”, “див рис. 8”. При посиланнях на додатки також треба вказувати скорочено слово “дивись”. *Наприклад:* “див. додаток В”.

4.3. Оформлення ілюстративного матеріалу, таблиць і формул

Ілюстративний матеріал (світлини, плани, схеми, графіки і карти) і таблиці необхідно подавати у роботі безпосередньо після тексту, у якому їх згадано вперше, або на наступній сторінці. Таблицю, малюнок або креслення, розміри яких більші від формату А4, враховують як одну сторінку і розміщують у відповідних місцях після згадування у тексті або в додатках.

Усі ілюстрації й таблиці потрібно пронумерувати. Нумерація може бути складною або простою. У випадку складної нумерації номер ілюстрації відображає номер розділу і порядковий номер ілюстрації в межах розділу, між якими ставлять крапку. Наприклад, таблиця 1.1 (перша таблиця першого розділу), 2.3 (третя таблиця другого розділу); рисунок 2.1 (перший рисунок другого розділу). Якщо ілюстрації або таблиць в курсовій роботі небагато (до п'яти), або ж не більше одної в кожному розділі, рекомендовано використовувати просту нумерацію. Проста нумерація (наприклад: рис. 4) включає лише порядковий номер ілюстрації (таблиці) в межах усієї курсової роботи.

Рисунком у курсовій роботі називають усі ілюстрації - світлини, схеми, блок-діаграми, карти, малюнки тощо і позначають словом «Рис.». Номер ілюстрації, її назву і пояснювальні підписи подають під ілюстрацією. Приклади оформлення ілюстрацій наведені у додатках Г та Д

Таблиці застосовують для кращої наочності і зручності порівняння показників. Таблицю розміщують після першого згадування про неї в тексті. Таблиці нумерують послідовно (за винятком таблиць, поданих у додатках) у межах розділу. У правому верхньому куті над відповідним заголовком таблиці розміщують напис «Таблиця» із зазначенням її номера. Кожна таблиця повинна мати назву, яку розміщують над таблицею і друкують симетрично до тексту. Назву і слово «Таблиця» починають з великої літери. Заголовки граф необхідно починати з великих літер, підзаголовки - з маленьких (якщо вони складають одне речення із заголовком) і з великих (якщо вони самостійні). Мінімальний розмір шрифту надписів у таблиці прирівнюється до кеглю 8.

У таблиці слід обов'язково зазначити одиниці виміру відповідно до стандартів; числові величини у таблиці повинні мати однакову кількість десяткових знаків.

При перенесенні частини таблиці на інший аркуш (сторінку) слово «Таблиця» і її номер вказують один раз справа над першою частиною таблиці, над іншими частинами пишуть слова «Продовження таблиці» і зазначають її номер, наприклад, «Продовження таблиці 2.4».

Приклад оформлення таблиць наведений у додатку Ж

Формули в дипломній роботі (якщо їх більше від однієї) нумерують у межах розділу. Номер формули складається з номера розділу і порядкового номера формули в розділі, між якими ставлять крапку. Номери формул пишуть біля правого поля аркуша на рівні відповідної формули в круглих дужках, наприклад: (3.1) (перша формула третього розділу).

Формули необхідно відокремлювати від тексту вільними рядками. Пояснення значень символів і числових коефіцієнтів треба подавати безпосередньо під формулою у тій послідовності, в якій вони наведені у формулі. Значення кожного символу і числового коефіцієнта треба подавати з нового рядка. Перший рядок пояснення починають зі слова «де» без двокрапки.

$$r_{kL} = \frac{\sum_{i=1}^n (x_{ik} - \bar{x}_k)(x_{iL} - \bar{x}_L)}{\sqrt{\sum_{i=1}^n (x_{ik} - \bar{x}_k)^2 \sum_{i=1}^n (x_{iL} - \bar{x}_L)^2}} \quad (1.1)$$

де r_{kL} — це індекс парної кореляції;

x_{ik} — ...

Додатки оформляють як продовження дипломної роботи на наступних її сторінках, розміщуючи їх у порядку появи посилань у тексті роботи. Кожний додаток повинен починатися з нової сторінки. Додаток повинен мати заголовок, надрукований угорі малими літерами, з першої великої симетрично відносно тексту сторінки. У правому верхньому куті над заголовком малими літерами з першої великої друкується слово «Додаток ...» і велика літера, що позначає номер додатку.

У позначенні додатків використовують послідовно великі літери української абетки, окрім літер: **Г, Є, І, Ї, Й, О, Ч, Ь**.

Рекомендований обсяг додатків – не більше третини від обсягу тексту курсової роботи. У тексті мають бути посилання на додатки.

4.4. Вимоги до оформлення списку використаних джерел

Список використаних джерел розміщують після висновків. Він містить бібліографічний опис використаних джерел, обов'язковими елементами якого є: інформація про автора/авторів, назва твору, вид видання, перевидання чи переклад, місце видання, видавець, рік видання та обсяг публікації. Список має єдину наскрізну нумерацію від першого до останнього номера.

Головна вимога до укладання списку використаних джерел – однотипне оформлення і дотримання Стандарту університету бібліографічного опису у списку використаних джерел - СТУ 73.1-02070987.02:2009, який розроблений відділом стандартизації, метрології і сертифікації науково-дослідної частини ЛНУ імені Івана Франка за наказом ректора від 12.10.2009 р. № Н-507. Приклади оформлення бібліографічного опису джерел у курсовій роботі наведені у додатку 3.

Найдоцільнішим для дипломних робіт є алфавітно-нумераційний принцип складання списку використаних джерел. Записи розташовують в алфавітному порядку за прізвищами авторів або за першими словами назв творів. Авторів, які мають однакові прізвища, записують в алфавітному порядку їхніх ініціалів. Праці одного автора записують за алфавітом перших літер назв його праць. Праці одного автора з однаковою назвою записують за хронологією.

Джерела у списку потрібно розташовувати за певним порядком, а саме:

1. Закони України;

2. Укази Президента України;
3. Постанови Верховної Ради України та нормативні акти міністерств і відомств держави;
4. Наукова, навчально-методична та інша література (спочатку у списку подають літературу, видану кирилицею, після неї - видану латинкою, далі - мовами з особливою графікою (за алфавітом назв самих мов)).

Відповідно до сучасних тенденцій виникла потреба оформляти посилання на публікації, розміщені у всесвітній мережі *Інтернет*. Взірці оформлення посилань на *Інтернет*-джерела також розміщені у додатку 3.

5. ЗАХИСТ КУРСОВОЇ РОБОТИ

Захист курсових робіт відбувається у встановлений кафедрою день в останній тиждень перед початком залікової сесії. За тиждень до захисту курсові роботи студент здає її науковому керівникові на перевірку. Науковий керівник перевіряє відповідність оформлення роботи встановленим вимогам та пише відгук на курсову роботу. На титульному листі курсової роботи має бути відмітка (підпис) наукового керівника про його ознайомлення з остаточним варіантом роботи.

Курсова робота повинна бути рецензованою. Рецензентами можуть виступати викладачі кафедри географії України та інших кафедр географічного факультету ЛНУ ім. І.Франка, а також стейкхолдери-працедавці. В рецензії зокрема характеризується ступінь розкриття теми, відповідність змісту і структури меті та завданням, глибина опрацювання літературних джерел, обґрунтованість висновків, якість оформлення роботи, а також наводяться критичні зауваження та загальний висновок щодо рекомендації роботи до захисту. Зразки відгуку та рецензії наведені у додатках К і Л

Захист курсових робіт здійснюється перед комісією за присутності усіх студентів групи. Процедура захисту передбачає виступ студента (5-7 хвилин – стислий виклад головних проблем дослідження та їх вирішення), відповіді на запитання членів комісії та присутніх студентів групи. Рекомендовано підготувати презентацію для виступу.

У процесі захисту членами комісії оцінюється глибина знань студентом досліджуваної теми, уміння вести дискусію, обґрунтовувати й відстоювати свою точку зору, чітко відповідати на поставлені запитання. Члени комісії аналізують курсову роботу та її оформлення, виступ студента, відповіді на запитання. Після захисту курсових робіт усіма студентами групи комісія оцінює роботу за 100-бальною шкалою, а також за національною шкалою («відмінно», «добре», «задовільно», «незадовільно»). Остаточна оцінка вноситься у відомість та залікову книжку студента.

Критерії, елементи та шкала оцінювання курсової роботи наведено в таблицях 1 і 2. При виставленні підсумкової оцінки береться до уваги також оцінювання курсової роботи рецензентом.

Таблиця 1

Критерії оцінювання курсової роботи

<i>№</i>	<i>Елементи що оцінюються</i>	<i>Кількість балів</i>
Оцінка виконання курсової роботи (максимум 70 балів)		
1.	Ступінь розкриття теми, відповідність роботи меті та завданням	10
2.	Зміст і структура роботи, логічність і послідовність викладу	10
3.	Повнота аналізу літературних джерел, коректність цитування, оформлення списку літератури	10
4.	Наявність власних результатів дослідження, наукової новизни, коректність використання методів	20
5.	Чіткість та обгрунтованість висновків	10
6.	Відповідність вимогам щодо оформлення роботи, якість та доречність графічного матеріалу (таблиці, карти, рисунки)	10
Оцінка захисту курсової роботи (максимум 30 балів)		
1.	Виступ студента (чіткість, логічність, цілісність)	10
2.	Якість презентації	10
3.	Відповіді на запитання (правильність і повнота відповідей)	10

Таблиця 2

Шкала оцінювання: національна та ЄКТС

Сума балів за всі види навчальної діяльності	Оцінка за національною шкалою	
	для екзамену, курсового проекту (роботи), практики	для заліку
90 – 100	відмінно	зараховано
81-89	добре	
71-80		
61-70		
51-60	задовільно	
*	незадовільно з можливістю повторного складання	не зараховано з можливістю повторного складання
*	незадовільно з обов'язковим повторним вивченням дисципліни	не зараховано з обов'язковим повторним вивченням дисципліни

* кількість балів для оцінок «незадовільно» визначається Вченими радами факультетів або кафедрами, які забезпечують викладання відповідних дисциплін.

6. СПИСОК РЕКОМЕНДОВАНОЇ ЛІТЕРАТУРИ

1. Закон України “Про внесення змін до деяких законодавчих актів України щодо планування використання земель”, (2020 р.). URL: [Про внесення змін до деяких з... | від 17.06.2020 № 711-IX \(rada.gov.ua\)](#)
2. Закон України “Про місцеве самоврядування в Україні” (1997 р.). URL: [Про місцеве самоврядування... | від 21.05.1997 № 280/97-ВР \(rada.gov.ua\)](#)
3. Закон України “Про добровільне об’єднання територіальних громад” (2015 р.). URL: [Про добровільне об’єднання ... | від 05.02.2015 № 157-VIII \(rada.gov.ua\)](#)
4. *Байцар А.Л.* Географія та картографія українських історико-географічних земель (XII ст. – поч. XX ст.). Монографія / А.Л.Байцар. – Львів-Винники, 2023. – 295 с. URL: [Baytsar_2023.pdf \(lnu.edu.ua\)](#)
5. *Байцар А.Л.* Сталій розвиток громади м. Винники. Монографія. Львів-Винники, 2024. – 177 с.
6. *Байцар А.Л.* Україна та українці на європейських етнографічних картах. Монографія / А.Л.Байцар. – Львів: ЗУКЦ, 2022. – 328 с. URL: [Baytsar-UKRAYINA-ta-ukraintsi-na-kartakh_book2021.pdf \(lnu.edu.ua\)](#)
7. Бібліографічний опис у списку використаних джерел. Загальні вимоги і правила складання. СТУ 73.1-02070987.02:2009. URL: [STU_73-02.doc \(live.com\)](#)
8. *Бірта Г.О.* Методологія і організація наукових досліджень: навчальний посібник / Г.О. Бірта, Ю.Г. Бургу. Київ: Центр учбової літератури, 2014. – 142 с.
9. *Влах М.* Теорія і методологія географічної науки: навчальний посібник / М. Влах, Л. Котик. – Львів: ЛНУ імені Івана Франка, 2019. – 344 с.
10. *Габрель М.* Просторове планування на місцевому рівні в Україні / М. Габрель, М.Добровольський, М.Добровольська та ін. 2023. URL: [ПРОСТОРОВЕ ПЛАНУВАННЯ НА ЛОКАЛЬНОМУ РІВНІ В УКРАЇНІ | Просторовий розвиток \(knuba.edu.ua\)](#)
11. *Дністрянська Н.І.* Географія поселень Львівської області / Н.І.Дністрянська, М.С.Дністрянський. — Львів: ВНТЛ, 2001. – 56 с.
12. DOI: <https://doi.org/10.25128/2519-4577.24.1.8>
13. *Дністрянський М.С.* Етногеографія України. Навчальний посібник / М.С.Дністрянський.– Львів: ВЦ ЛНУ імені Івана Франка, 2008. – 232 с.
14. *Дністрянський М.* Структурно-функціональні проблеми урбанізованих територій Львівської області в контексті нових адміністративно-територіальних реалій / М.Дністрянський, О.Склярська., Н.Дністрянська // Наукові записки Тернопільського національного педагогічного університету імені Володимира Гнатюка. Серія: географія. Тернопіль: ФОП Осадца Ю.В. № 1 (випуск 56). 2024. С. 59-67.
15. Економічні профілі громад Львівської області. URL: [Економічні профілі громад Львівської області – крок до місцевого економічного розвитку \(decentralization.gov.ua\)](#)
16. *Заставний Ф.Д.* Проблеми депресивності в Україні (соціально-економічної, екологічної, демографічної): Монографія / Ф.Д.Заставний. – Львів: ВЦ ЛНУ імені Івана Франка, 2006. – 348 с.
17. *Заставний Ф.Д.* Економічні райони України. Реалії та перспективи / Ф.Д.Заставний. – Львів: Апріорі, 2010. – 222 с.
18. *Заставний Ф.Д.* Україна. Природа, населення, економіка / Ф.Д.Заставний. – Львів: Апріорі, 2011. – 504 с.
19. *Зубик А. І.* ГІС в урбаністиці та просторовому плануванні: навчально-методичний посібник для аудиторної та самостійної роботи студентів з курсу “Використання ГІС в урбаністиці та просторовому плануванні”/ А.І.Зубик - Львів, 2021. – 580 с.
20. *Івах Я.Є.* Теренові дослідження просторової трансформації українських міст / Я.Є. Івах // Матеріали міжнародної наук.-практ. конференції “ Регіон – 2021: Стратегія

- оптимального розвитку” (5–6 листопада 2021 р.). – Харків: РВВ ХНУ імені В.Н. Каразіна, 2021. – С. 210-212.
21. Кодекс академічної доброчесності у Львівському національному університеті імені Івана Франка. *URL: [Kodeks-akademichnoi-dobrochesnosti-LNU-im.-I.-Franka.pdf](#)*
 22. Лабінська Г. Методичні рекомендації до написання та основні вимоги до оформлення дипломних робіт для студентів географічного факультету напряму підготовки 7.04010401 “Географія” кафедри географії України. 2013. – 46 с. *URL: [MetodychkaDO-napysannia-dyplomnykh-robit2013.pdf \(lnu.edu.ua\)](#)*
 23. Лабінська Г. Топоніміка / Галина Лабінська. Львів: ВЦ ЛНУ імені Івана Франка, 2016. – 274 с. *URL: [Labinska.pdf \(lnu.edu.ua\)](#)*
 24. Лабінська Г. Трансформація підходів у просторовому плануванні на прикладах з XIX по XXI ст. / Галина Лабінська // Сучасні напрямки розвитку географії України: монографія / [за заг. редакцією проф. Лозинського Р.М.]. – Львів, 2022. – С. 262-281. *URL: [Suchasni-napriamky-rozv-heohrafii-Ukrainy-book2022.pdf \(lnu.edu.ua\)](#)*
 25. Лабінська Г. Ревіталізація як чинник туристичної привабливості міста (на прикладі польського міста Катовиці) / Галина Лабінська // Матеріали XVII міжнародної наук.-практ. конференції “Географія, економіка, і туризм: національний та міжнародний досвід”, присвяченої 140-річчю географії у Львівському університеті, 20-річчю кафедри туризму. Львів, 6-8 жовтня 2023 р. С. 199-2003. *URL: [materialy kafedra_touryzmu_2023.pdf](#)*
 26. Лабінська Г. Просторове планування в Україні. Навчально-методичний посібник. Львів, 2024. – 52 с.
 27. Лабінська Г. Варіативність містобудівних концепцій як засіб конкурентоспроможності світових міст / Галина Лабінська // Матеріали міжнародної науково-практичної конференції “Географічна освіта і наука: виклики і поступ”, присвяченої 140-річчю географії у Львівському університеті (Україна, м. Львів, 18-20 травня 2023 р.). У 3-ох томах. Львів: Простір-М, 2023. Том 2. – С. 228-235.
 28. Лабінська Г.М. Реалізація концепції “SMART CITY” на прикладі міста-курорту Трускавець Львівської області / Галина Лабінська // Матеріали міжнародної наук.-практ. конференції “Міський туризм: реалії, виклики, перспективи (Київ, 27.03.2020). – Київ: Альфа-ПК, 2020. – С.57-58.
 29. Лозинський Р.М. Етнічний склад населення Львова (у контексті суспільного розвитку Галичини) / Р.М.Лозинський. – Львів: ВЦ ЛНУ імені Івана Франка, 2005. – 358 с.
 30. Лозинський Р.М. Географія мов в Україні. Навчальний посібник / Р.М.Лозинський. – Львів: Видавництво “ЛІГА Львів”, 2012. – 146 с.
 31. Лозинський Р. Технології SMART-CITY в малих містах Львівської області / Роман Лозинський // Матеріали міжнар. практ. конференції “Міський туризм: реалії, виклики, перспективи”. – Київ: Альфа-ПК, 2020. – С. 57-59
 32. Лозинський Р. М. Роль СЕМАТ у формуванні європейської системи просторового планування / Р. М. Лозинський, Г. М. Лабінська, В. М. Моргацький // Theoretical and scientific bases of development of scientific thought: abstracts of V International Scientific and Practical Conference. Rome, 2021. PP. 189–194.
 33. Матеріали міжнародної науково-практичної конференції “Географічна освіта і наука: виклики і поступ”, присвяченої 140-річчю географії у Львівському університеті (Україна, м. Львів, 18-20 травня 2023 р.). У 3-ох томах. Львів: Простір-М, 2023.
 34. Немець К.А. Теорія і методологія географічної науки: методи просторового аналізу. Навчально-методичний посібник / К.А. Немець, Л.М. Немець. – Харків: ХНУ імені В.Н. Каразіна, 2014. – 172 с.
 35. Полссон К. Європейський шлях відбудови міст. Т.1: Гуманні міста – Практичний посібник / Карстен Полссон. – DOM Publishers; Основи, 2023. – 272 с.
 36. Полссон К. Європейський шлях відбудови міст. Т.2: Квартальні міста – Практичний посібник / Карстен Полссон. – DOM Publishers; Основи, 2023. – 216 с.

37. *Склярська О.І.* Політико-географічні процеси в Закарпатській і Чернівецькій областях: монографія / О.І.Склярська.– Львів: ЛНУ імені Івана Франка, 2011. – 228 с. *URL: Sklyarska.indd (lnu.edu.ua)*
38. Склярська О.І. Реформування адміністративно-територіального устрою України: суспільно-географічні дослідження проблематики / О.І. Склярська // Сучасні напрямки розвитку географії України: монографія / [за заг. редакцією проф. Лозинського Р. М.]. – Львів, 2022. – С. 212–226.
39. *Склярська О. І.* Вирішення проблем міської мобільності Львова: концепції, пропозиції, дії / О.І.Склярська, Р. С Кіра // *Grail of Science*, № 36, 2024. С. 535-540. <https://doi.org/10.36074/grail-of-science.16.02.2024.094>
40. *Склярська О. І., Стецюк О. В.* Інновації та тренди у плануванні міської інфраструктури / Електронне наукове видання “Публічне адміністрування та національна безпека”. 2024. №4. <https://doi.org/10.25313/2617-572X-2024-4-9843>
41. *Склярська О.,* Концептуальні засади і пріоритети просторового розвитку міст в процесі повоєнної відбудови України / О. Склярська, М. Дністрянський, І. Чайка // Наукові записки Тернопільського національного педагогічного університету імені Володимира Гнатюка. Серія: географія. Тернопіль: ФОП Осадца Ю.В. № 1 (випуск 56). 2024. С. 12-19. DOI: <https://doi.org/10.25128/2519-4577.24.1.2>
42. Сучасні напрямки розвитку географії України: Монографія / [за заг. редакцією проф. Лозинського Р. М.]. – Львів, 2022. – 367 с.
43. *Топчієв О.Г.* Суспільно-географічні дослідження: методологія, методи, методики: навчальний посібник / О.Г. Топчієв. – Одеса: Астропринт, 2005. – 632 с.
44. *Шаблій О.І.* Суспільна географія: теорія, історія, українознавчі студії / О.І. Шаблій. Львів: ЛНУ імені Івана Франка, 2001. – 744 с.
45. *Lozynskyy, R. Pantyley, V. and Sawicka, A.* (2021). The smart city concept in Poland and Ukraine: in search of cooperation opportunities. *Bulletin of Geography. Socio-economic Series*. 52(52): 95–109.
46. *Luigi La Riccia.* Landscape planning at the Local Level (2017). *URL: 421334_1_En_BookFrontmatter_1..16 (springer.com)*
47. *Nowak, M.; Petrisor, A.-I.; Mitrea, A.; Kovács, K.F.; Lukstina, G.; Jürgenson, E.; Ladzińska, Z.; Simeonova, V.; Lozynskyy, R.; Rezac, V.; et al.* The Role of Spatial Plans Adopted at the Local Level in the Spatial Planning Systems of Central and Eastern European Countries. *Land* 2022, 11, 1599. <https://doi.org/10.3390/land11091599>

Інформаційні ресурси:

1. Державний веб-портал бюджету для громадян. *URL: [Open Budget - Державний веб-портал бюджету для громадян](#)*
2. Децентралізація в Україні. *URL: [Децентралізація в Україні \(decentralization.gov.ua\)](#)*
3. Офіційний сайт Асоціації агенцій регіонального розвитку України. *URL: <http://www.narda.org.ua/>*
4. Офіційний сайт Державної служби статистики України. *URL: [Державна служба статистики України \(ukrstat.gov.ua\)](#)*
5. Офіційний сайт ДУ “Інститут регіональних досліджень імені М.І. Долішнього НАН України”. *URL: [ДУ «Інститут регіональних досліджень ім. М. І. Долішнього НАН України» \(ird.gov.ua\)](#)*
6. Платформа електронної демократії *E-DEM*. *URL: [Єдина система місцевих петицій \(e-dem.ua\)](#)*
7. Портал об'єднаних громад України. *URL: [Портал об'єднаних громад України — Gromada.info](#)*

ДОДАТКИ

Додаток А

Зразок оформлення титульної сторінки курсової роботи

Міністерство освіти і науки України
Львівський національний університет імені Івана Франка
Географічний факультет

Кафедра географії України

**ГРОМАДСЬКИЙ ТРАНСПОРТ М. ЛЬВОВА: СУЧАСНИЙ СТАН,
ПРОБЛЕМИ ФУНКЦІОНУВАННЯ І ПЕРСПЕКТИВИ**

(курсова робота)

Виконав:
студент групи ГРУМ_11с
Гальчук Р.С.

Науковий керівник:
к.г.н., доц. Стецюк О.В.

Приклади тем курсових робіт

№ з/п	Тема курсової роботи
1.	Сучасний просторовий розвиток селища <u>Щирець</u> Львівської області
2.	Фасади будинків у м. Бурштин: особливості дизайну і роль у формуванні міського простору.
3.	Зелені простори м. Новояворівськ
4.	Проблема дорожніх заторів у м. Львові та шляхи її вирішення (на прикладі Личаківського району)
5.	Географія нового житлового будівництва у м. Львові
6.	Громадські простори м. Кременець
7.	Проблеми транспортної доступності мікрорайону Рясне у м. Львові
8.	Рекреаційні простори м. Києва (на прикладі парку «Наталка»)
9.	Електромобільність у м. Львові
10.	Просторова організація зелених зон у м. Києві
11.	Проблеми розвитку веломережі м. Тернополя
12.	Ревіталізація занедбаних територій Дубенської ОТГ та їхня інтеграція у міське середовище.
13.	Трамвайна інфраструктура міста Львова: просторовий аналіз
14.	Інноваційні підходи у міському дизайні на прикладі м. Пустомити
15.	Розвиток велосипедного руху в приміській зоні Львова (на прикладі Пустомитівської МТГ)
16.	Формування культурного ландшафту Львова за впливу архітектури
17.	Безбар'єрність міського середовища: сучасний стан і проблеми (на прикладі м. Львова)
18.	Проблеми просторового розвитку монофункціонального міста (на прикладі м. Новий Розділ)
19.	Сучасний просторовий розвиток Голобської селищної громади Волинської області
20.	Громадський транспорт м. Львова: сучасний стан, проблеми функціонування і перспективи
21.	Молодіжні простори у Львівській міській територіальній громаді
22.	Просторова структура м. Мостиська: особливості формування, сучасний стан та перспективи оптимізації
23.	Просторовий розвиток поселень у приміській зоні Львова (на прикладі Зимноводівської сільської громади)

*Зразки планів курсових робіт*а) складний план

Тема курсової роботи “Проблеми просторового розвитку міста Стебник Львівської області”

ВСТУП

РОЗДІЛ 1. Теоретичні й методичні засади дослідження просторового розвитку міста

1.1. Головні поняття дослідження

1.2. Методика дослідження просторового розвитку міста

РОЗДІЛ 2. Чинники й особливості просторового розвитку міста Стебник

2.1. Географічне положення, природні умови й ресурси території

2.2. Історія виникнення та розвитку міста

2.3. Ресурсна спрямованість економічного розвитку та адаптація соціальної інфраструктури

2.4. Просторовий розвиток міста у ХХ ст.

РОЗДІЛ 3. Сучасні проблеми просторового розвитку Стебника

3.1. Функціонально-планувальна організація міста: проблемні аспекти

3.2. Проблеми розвитку транспортної інфраструктури

3.3. Архітектурне середовище міста

3.4. Проблеми громадських просторів та вуличного дизайну міста

3.5. Території “екологічного лиха” в межах міста

РОЗДІЛ 4. Перспективи й пропозиції вирішення проблем просторового розвитку міста

4.1. Важелі децентралізації та перспективи вирішення проблем просторового розвитку

4.2. Інвестиційні перспективи та формування засад екологічної політики

ВИСНОВКИ

СПИСОК ВИКОРИСТАНИХ ДЖЕРЕЛ

ДОДАТКИ

б) простий план

Тема курсової роботи “Географія нового житлового будівництва міста Івано-Франківська”

ВСТУП

РОЗДІЛ 1. Передумови та чинники будівництва житла в місті

РОЗДІЛ 2. Розвиток житлового будівництва на сучасному етапі

РОЗДІЛ 3. Забудовники та девелопери. Типи новозбудованого житла

РОЗДІЛ 4. Нові житлові райони та квартали міста

ВИСНОВКИ

СПИСОК ВИКОРИСТАНИХ ДЖЕРЕЛ

ДОДАТКИ

Тема курсової роботи “Функціонально-планувальна організація Шевченківського району Львова”

ВСТУП

РОЗДІЛ 1. Поняття "функціональних зон" та планувальної структури міста

РОЗДІЛ 2. Чинники розвитку Шевченківського району і формування його планувальної структури

РОЗДІЛ 3. Сучасна функціонально-просторова організація району та перспективи її вдосконалення

РОЗДІЛ 4. Головні проблеми просторового розвитку та пропозиції їхнього вирішення

ВИСНОВКИ

СПИСОК ВИКОРИСТАНИХ ДЖЕРЕЛ

ДОДАТКИ

Зверніть увагу! Залежно від обраної теми пункти плану можуть мати суттєві відмінності. На структуру плану впливає також послідовність наукового дослідження, яку для Вас обрав науковий керівник.

Зразок оформлення картосхеми

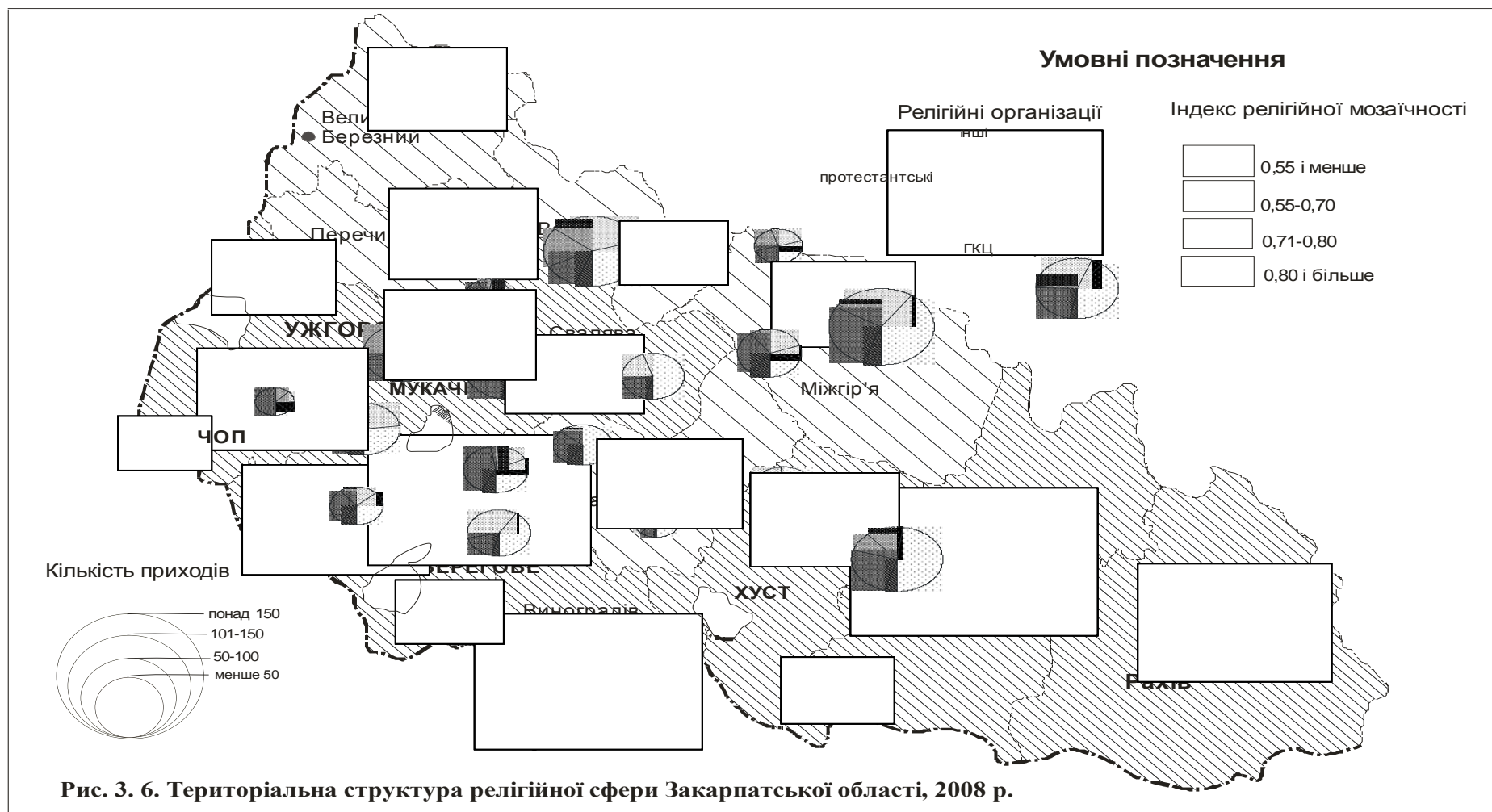


Рис. 3. 6. Територіальна структура релігійної сфери Закарпатської області, 2008 р.

Зверніть увагу! Назву розміщують **внизу** під ілюстрацією. В назві не треба писати слова «карта», або «картосхема». Пишуть скорочено «рис.» його номер, а потім назву. Використано складну нумерацію (рис. 3.6.) Перша цифра (3) вказує на розділ, в якому розміщено карту, друга (6) – порядковий номер ілюстрації. Якщо ілюстрацій небагато можна використовувати просту нумерацію (рис. 1, рис. 2. ...)

Зразки оформлення графіків і діаграм

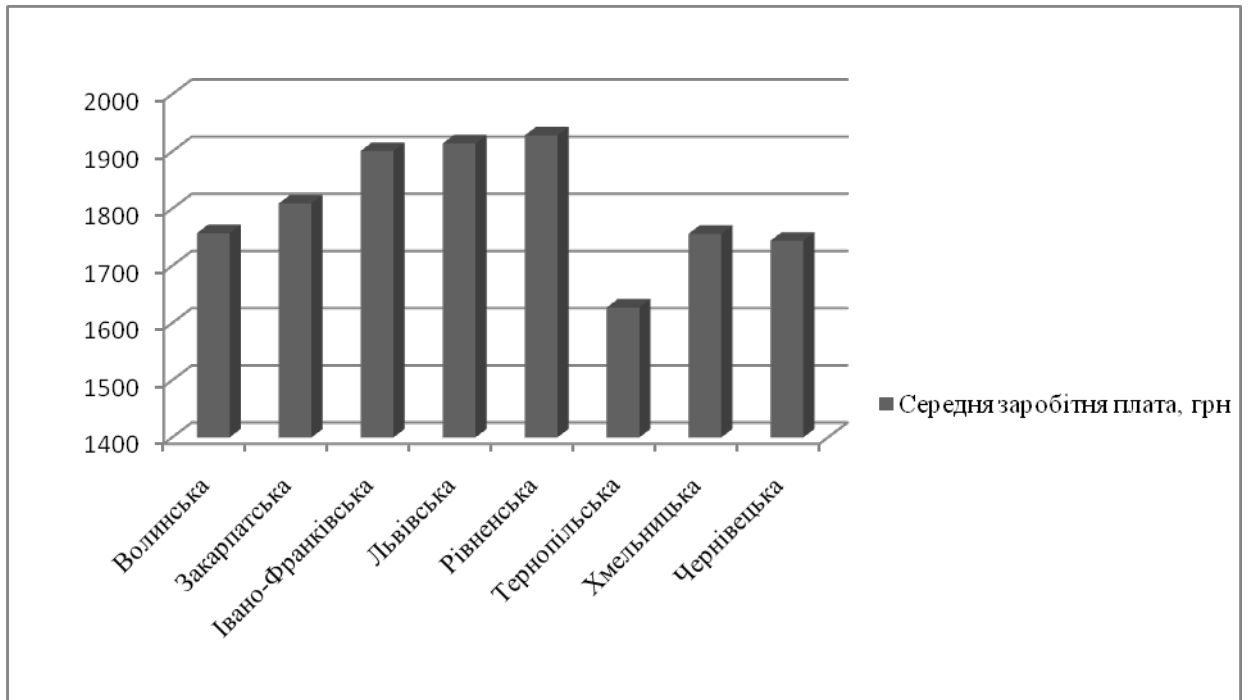


Рис. 1.1. Середньомісячна заробітна плата за областями Західного регіону в 2010 р., у грн.

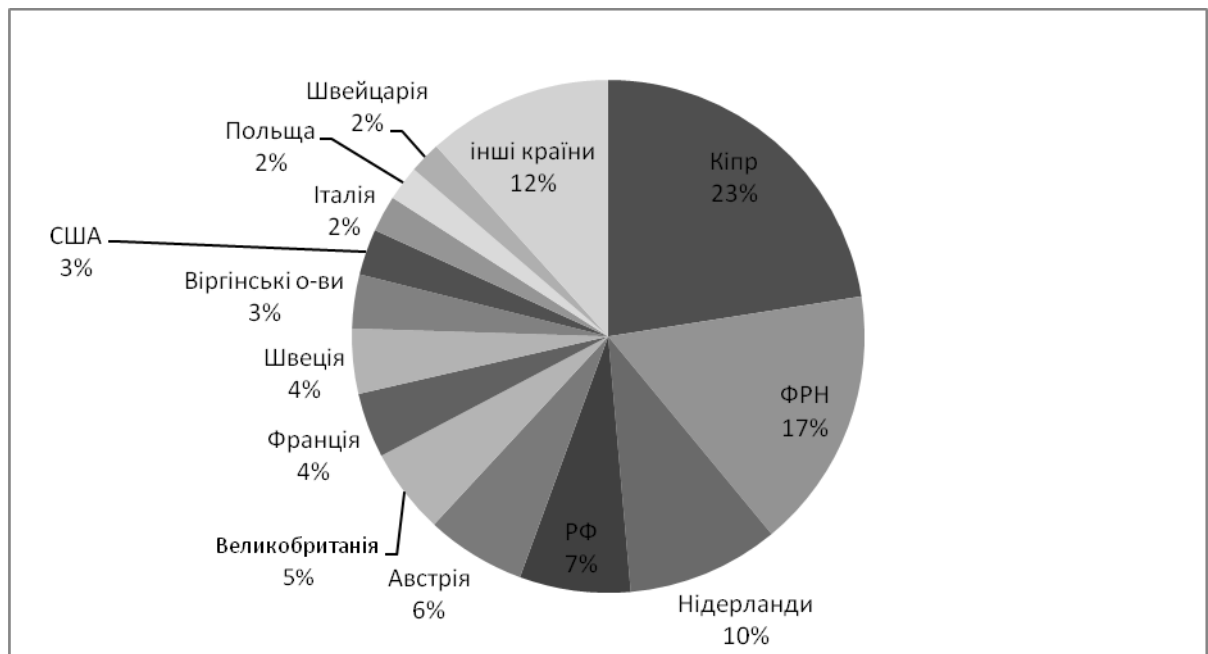


Рис. 2.1. Географічна структура прямих іноземних інвестицій в Україну в 2010 р., в %.

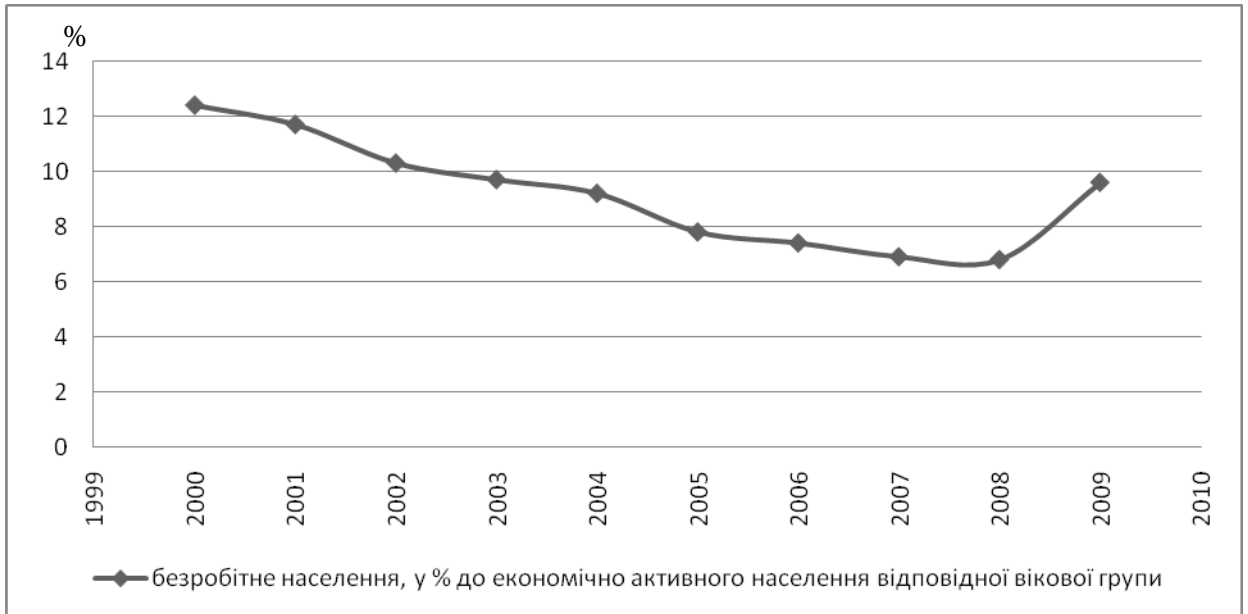


Рис. 1.2. Динаміка рівня зареєстрованого безробіття в Україні (2000–2009 рр.), %

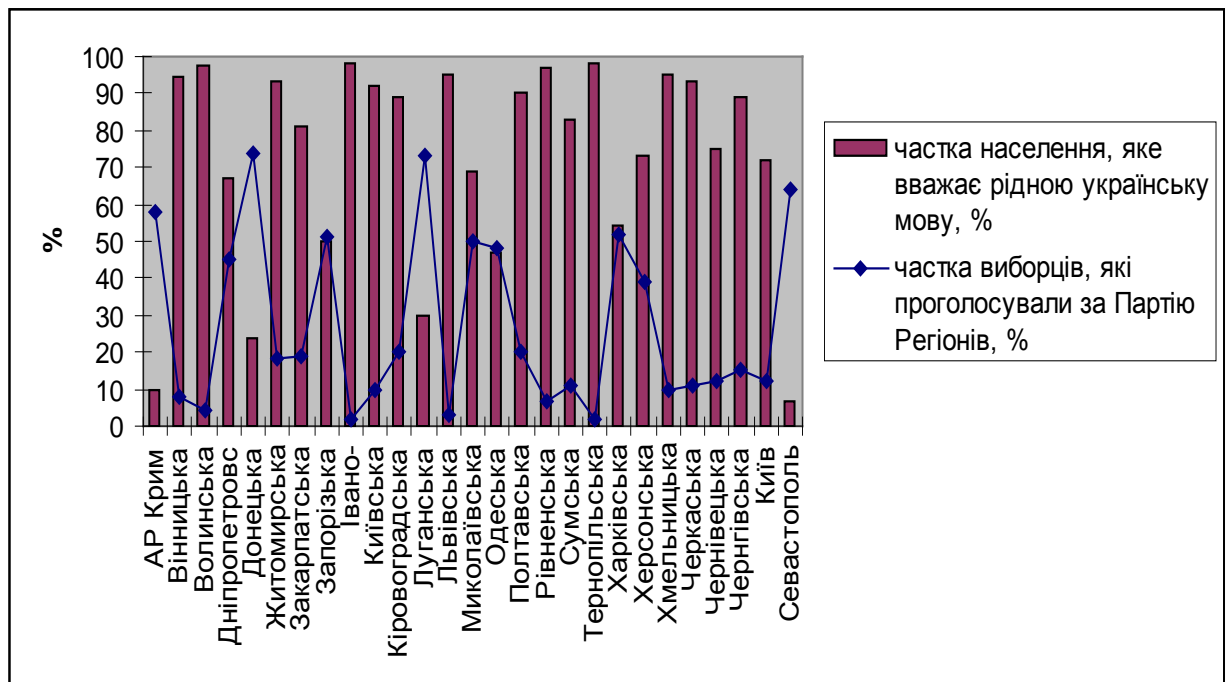


Рис. 2.2. Залежність між часткою україномовного населення та підтримкою Партії регіонів у 2006 р.

Зверніть увагу! Оформлення графіків і діаграм подібне до оформлення картосхем. Назву розміщуємо внизу під ілюстрацією. Слова «діаграма», «графік» в назві не використовуємо. Після назви ставимо крапку.

Подібно до графіків і діаграм оформлюються також графічні схеми, інші ілюстрації.

Зразки оформлення таблиць

Таблиця 1.1

Статеву структуру населення областей Карпатського регіону, 2001 р.

Показники Області	Розподіл за статтю, тис. осіб		У % до загальної кількості населення регіону	
	чоловіки	жінки	чоловіки	жінки
Закарпатська	605,5	652,8	48	52
Івано-Франківська	665,2	744,5	47	53
Львівська	1245,3	1381,4	47	53
Чернівецька	432,1	490,7	47	53

Джерело: Всеукраїнський перепис населення [Електронний ресурс]. – Режим доступу : [2001http://2001.ukrcensus.gov.ua/](http://2001.ukrcensus.gov.ua/)

Таблиця 2.1

Рейтинг спроможності бюджетів територіальних громад (ТГ) у Львівській області. 10 найбільш спроможних ТГ у січні-квітні 2024 р.

Місце ТГ у рейтингу за I квартал 2024 р.	Назва територіальної громади	Місце ТГ у рейтингу за I квартал 2023 р.
1	Зимноводівська сільська ТГ	25
2	Тростянецька сільська ТГ	20
3	Львівська міська ТГ	3
4	Новояричівська селищна ТГ	24
5	Солонківська сільська ТГ	4
6	Сокільницька сільська ТГ	13
7	Пустомитівська міська ТГ	7
8	Кам'янка-Бузька міська ТГ	12
9	Стрийська міська ТГ	18
10	Радехівська міська ТГ	18

* Джерело: [Зимноводівська ОТГ очолила рейтинг найспроможніших громад Львівщини — Варіанти (varianty.lviv.ua)] (дата звернення: 19.07.2024)

Зверніть увагу! Спочатку, **зверху і справа** пишемо слово «таблиця» і її порядковий номер. (Можна використовувати як складну (розділ + номер по порядку) так і просту нумерацію). Нижче пишемо назву таблиці з вирівнюванням по середині. Після назви таблиці крапку **не ставимо**. Далі розміщуємо таблицю. Під таблицею – посилання на джерело, на основі якого складено таблицю.

Зразок оформлення бібліографічного опису у списку джерел

Джерела	Приклад оформлення
1	2
Книги (монографії, підручники, навчальні посібники):	<i>Колодій А.Ф.</i> На шляху до громадянського суспільства. Теоретичні засади й соціокультурні передумови демократичної трансформації в Україні. Монографія / А.Ф.Колодій. – Львів: Червона Калина, 2002. – 276 с.
– один автор	<i>Luigi La Riccia.</i> Landscape planning at the Local Level (2017). URL: 421334_1_En_BookFrontmatter_1..16 (springer.com)
– два автори	<i>Бірта Г.О.</i> Методологія і організація наукових досліджень: навчальний посібник / Г.О. Бірта, Ю.Г. Бургу. Київ: Центр учбової літератури, 2014. – 142 с.
– три автори	<i>Данилишин Б.М.</i> Соціально-економічні проблеми розвитку регіонів: методологія і практика / Б.М.Данилишин, Л.Г.Чернюк, М.І.Фашевський; [За ред. д.е.н., проф., чл.-кор. НАН України Б.М.Данилишина]. – Черкаси: ЧДТУ, 2006. – 315 с.
– чотири і більше авторів	Розміщення продуктивних сил і регіональна економіка: Підручник / С.І.Дорогунцов, Т.А.Заяць, Ю.І.Пітюренко та ін.; [За ред. д-ра екон. наук, проф., чл.-кор. НАН України С.І.Дорогунцова]. – Вид. 3-тє, без змін. – К.: КНЕУ, 2008. – 992 с.
Без автора	<i>Kobieta i rodzina w krajach rozwijających się. Dziedzictwo a wyzwania współczesności: Praca zbiorowa [Pod redakcją naukową E. Puchnarewicz].</i> – Warszawa-Białystok, 1999. – 206 s.
Багатотомні видання	<i>Кубійович В.</i> Наукові праці. Том I. / Володимир Кубійович; [Упорядкування і вступна стаття проф. О.Шаблія]. – Париж-Львів: Фенікс, Українська академія друкарства, 1996. – 800 с.
Збірники наукових праць	Сучасні напрямки розвитку географії України: монографія / [за заг. редакцією проф. Лозинського Р.М.]. – Львів, 2022. URL: Suchasni-napriamky-rozsv-heohrafii-Ukrainy-book2022.pdf (lnu.edu.ua)
Перекладені видання	<i>Кімел М.С.</i> Гендероване суспільство / М.С.Кімел [Пер. з англ.] — Київ: Сфера, 2003. — 490 с.
Довідники	Громадські об'єднання у Львівській області. Інформаційно-статистичний довідник.– Львів: Аз-Арт, 1998. – 112 с.
Словники	Соціологія: короткий енциклопедичний словник. Укладачі: В. Волович, В. Тарасенко, М. Захарченко та ін.; [За заг. ред. В. Воловича]. – Київ: Український Центр духовної культури, 1998. — 736 с.
Атласи	Атлас “Україна Промисловість та інвестиційна діяльність”. — Київ: ДНВП “Картографія”, 2003. – 80 с.
Статті: з журналу, газети	<i>Polyvach K.</i> Cultural landscape as heritage: proposals for Ukraine from the experience of certain European countries / Kateryna Polyvac // Visnyk of V.N. Karazin Kharkiv National University, series “Geology. Geography. Ecology”. URL: Cultural landscape as heritage: proposals for Ukraine from the experience of certain European countries Visnyk of V. N. Karazin Kharkiv National University, series "Geology. Geography. Ecology"

1	2
з енциклопедії	<i>Ваврик М.</i> Манастирі / М.Ваврик // Енциклопедія Українознавства. Словникова частина. Т.4. [За ред. В.Кубійовича]. – Київ: Глобус, 1996. – С. 1456-1458.
Тези доповідей	<i>Лозинський Р.М.</i> Роль <i>СЕМАТ</i> у формуванні Європейської системи просторового планування / Р.М.Лозинський, Г.М.Лабінська, В.М.Моргацький // International science conference on emerging trends in science and education “Theoretical and scientific bases of development of scientific thought”. Rome, Italy. February, 16-19. URL: V-Conference-February-16-192021-book.pdf . – С. 189-194.
Матеріали наукових конференцій, з’їздів	Матеріали міжнародної науково-практичної конференції “Географічна освіта і наука: виклики і поступ”, присвяченої 140-річчю географії у Львівському університеті (Україна, м. Львів, 18-20 травня 2023 р.). У 3-ох томах. Львів: Простір-М, 2023.
Дисертації	<i>Пальчук М.В.</i> Публічні простори міста Києва: суспільно-географічне дослідження. – Рукопис. Дисертація на здобуття наукового ступеня кандидата географічних наук за спеціальністю 11. 00. 02 – економічна і соціальна географія. – КНУ імені Тараса Шевченка, Київ, 2018. URL: scc.knu.ua/upload/iblock/871/dis_Palchuk M.V. new.pdf
	<i>Джаман В.О.</i> Регіональні системи розселення: демографічний аналіз (на прикладі Західного регіону України): автореф. дис. на здобуття наук. ступеня д-ра геогр. наук; спец. 11.00.02 “Економічна та соціальна географія” / В.О.Джаман. — Київ, 2004. – 32 с.
Автореферати дисертацій	<i>Лабінська Г.М.</i> Жіноче населення регіону: суспільно-географічні аспекти (на матеріалах Львівської області) / Автореферат кандидатської дисертації. спец. 11.00.02 “Економічна та соціальна географія”. – Львів, 2007. – 20 с.
Електронні ресурси	<i>Галушка З.І.</i> Концепція інтегрованого розвитку міст: необхідність та можливості застосування в Україні / З.І.Галушка, В.О.Соболев // Економіка та управління національним господарством. Вип. 1(69), 2019. – С. 80-85. URL: file:///C:/Users/admin/Downloads/12.pdf (дата звернення: 19 вересня 2020 р.)
	“Місто-губка”: що роблять в Берліні, щоб зливи не затоплювали місто. UPL: https://www.dw.com/uk/a-44831684 (дата звернення: 28 липня 2018 р.)

Зразок рецензії на курсову роботу

МІНІСТЕРСТВО ОСВІТИ І НАУКИ УКРАЇНИ
 ЛЬВІВСЬКИЙ НАЦІОНАЛЬНИЙ УНІВЕРСИТЕТ ІМЕНІ ІВАНА ФРАНКА
 Географічний факультет
 Кафедра географії України

РЕЦЕНЗІЯ

на курсову роботу

студента/ студентки магістратури групи ГРУМ_11с
 ОП Урбаністика, міське планування і сталий просторовий розвиток
 спеціальність 106 Географія

 (П.І.Б. студента)

на тему _____

Характеристика роботи:

1) Ступінь розкриття теми (відповідність меті та завданням) _____

2) Зміст і структура роботи _____

3) Опрацювання літературних джерел _____

4) Чіткість та обґрунтованість висновків _____

5) Якість оформлення роботи _____

Недоліки та зауваження _____

Загальна оцінка роботи _____

Рецензент _____

(П.І.Б., посада, науковий ступінь та вчене звання)

«_____» _____ 20__ р.

(дата)

_____ (підпис)

Зразок відгуку наукового керівника на курсову роботу

МІНІСТЕРСТВО ОСВІТИ І НАУКИ УКРАЇНИ
ЛЬВІВСЬКИЙ НАЦІОНАЛЬНИЙ УНІВЕРСИТЕТ ІМЕНІ ІВАНА ФРАНКА
Географічний факультет
Кафедра географії України

ВІДГУК

на курсову роботу
студента/ студентки магістратури групи ГРУМ_11с
ОП Урбаністика, міське планування і сталий просторовий розвиток
спеціальність 106 Географія

_____ (П.І.Б. студента)

на тему _____

Мета роботи _____

Обсяг та структура роботи _____

Короткий зміст роботи _____

Характеристика виконання роботи _____

Позитивні сторони роботи _____

Недоліки та зауваження: _____

Загальний висновок керівника _____

Науковий керівник _____

(П.І.Б., посада, науковий ступінь та вчене звання)

« _____ » _____ 20__ р.

(дата)

(підпис)